

Затверджено рішенням
Солотвинської селищної ради
№___ від «__»___20__р

**СТРАТЕГІЯ РОЗВИТКУ СОЛОТВИНСЬКОЇ ТЕРИТОРІАЛЬНОЇ
ГРОМАДИ ІВАНО-ФРАНКІВСЬКОЇ ОБЛАСТІ НА ПЕРІОД 2024-2030 р.р**

*Розробник
Солотвинська селищна рада Івано-Франківської області
Робоча група з розробки Стратегії розвитку Солотвинської
територіальної громади на період до 2030 р*

Реформа місцевого самоврядування та територіальної організації влади в Україні на засадах децентралізації, яка успішно реалізується з 2015 року, створила нові можливості для розвитку територіальних громад. Новий адміністративно-територіальний устрій та бюджетна децентралізація суттєво підвищили спроможність місцевого самоврядування. Проте сьогодні коли країна знаходиться в стані війни, все більше набирає ваги тенденція до ефективного використання власного потенціалу, створення власної територіальної згуртованості. Сучасний світ загальної конкуренції і глобальних викликів, браку людських, інтелектуальних, природних, фінансових та матеріальних ресурсів спонукає територіальні громади шукати нові можливості для розвитку, використовувати власні переваги та знаходження можливостей зростання. В Україні створено юридичну основу та запроваджено нові підходи до стратегічного планування та фінансування регіонального та місцевого розвитку.

Солотвинська територіальна громада утворена після виборів в жовтні 2020 року відповідно до Закону України «Про місцеве самоврядування України».

Розробка Стратегії зумовлена необхідністю врахування:

- внесення змін до Закону України «Про засади державної регіональної політики»;
- наслідками повномасштабної війни та її впливу на громаду та Прикарпаття,
- Підвищення ролі безпеки та стійкості до зовнішніх чинників;
- набуття Україною статусу кандидата на членство в ЄС, поглиблення ступеня виконання положень Угоди про асоціацію між Україною і ЄС та її державами-членами та переходу до початку переговорів про вступ України до ЄС.

Перелік скорочень

ВВП – валовий внутрішній продукт
ВРО – аутсорсинг бізнес-процесів (англ. Business Process Outsourcing)
ДФРР – Державний фонд регіонального розвитку
ДНЗ – дошкільний навчальний заклад
ЄС – Європейський Союз
ЖКГ – житлово-комунальне господарство
ЗНО – зовнішнє незалежне оцінювання
ЗУ – Закон України
МСБ – малий та середній бізнес
МТД – міжнародна технічна допомога
ОВА (ОДА) – обласна військова (державна) адміністрація
ОМС – орган місцевого самоврядування
ТГ – територіальна громада
ТПВ – тверді побутові відходи
ПДФО – податок на доходи фізичних осіб
ТЗ – технічне завдання на проект місцевого розвитку

РГ - Робоча група

ВСТУП

Територіальні громади є базовим елементом системи влади в Україні. Процес децентралізації влади, що розпочався в Україні у 2014 р, привів до утворення у 2020 р. Солотвинської об'єднаної територіальної громади. У більш широкому контексті громада повинна ефективно відповідати зовнішнім викликам, таким як війна, втрата людського капіталу, старіння населення, Covid-19, посилення конкуренції за інвестиційні ресурси. Відповіддю на виклики стає перспективне (середньо - та довгострокове) планування. Таке планування повинне базуватися на принципах сталого розвитку.



Сталий розвиток слід розуміти, як усвідомлений проактивний процес змін, який ставить за ціль задовольняти потреби нинішніх поколінь, не ставлячи під загрозу здатність наступних поколінь задовольняти свої потреби в майбутньому. Сталий розвиток охоплює економічну, соціальну та екологічну складові.

По суті стратегічне планування - це системна робота з управління змінами й досягнення консенсусу в громаді. Також цей процес слід розуміти як створення спільного бачення майбутнього громади. Така робота ідентифікує не тільки наявних та критичних проблем, а тих, які можуть виникнути в майбутньому з певною ймовірністю. Стратегічне управління це моделювання від майбутнього і визначення цілей, завдань та проєктів, реалізація яких не тільки вирішуватимуть проблеми а також створюватимуть нові можливості для інвестування у непростих сьогоденних умовах.

До війни на етапі утворення Солотвинська територіальна громада зустрілася з багатьма викликами, серед яких:

- Відсутність загальноприйнятих пріоритетів щодо економічного розвитку, забезпечення надання базових послуг мешканцям громади населених пунктів, які увійшли до складу громади.
- До об'єднання населені пункти громади мали власні пріоритети розвитку та власну систему щодо управління ресурсами. Після об'єднання пріоритети, очевидно, мають бути переглянуті та вироблені підходи до управління «об'єднаними» ресурсами».

- Потреба ефективного управління новими просторовими, земельними, бюджетними, людськими ресурсами, які стали доступними для громади і можуть бути використані для розвитку.
- Збільшення кількості зацікавлених сторін, з якими потрібно узгоджувати прийняття рішень у межах і за межами громади.

Стратегічне управління також є ключовим інструментом об'єднання зусиль громадськості, бізнесу та місцевої влади для можливої секторальної співпраці. Це також інструмент прийняття фахових, своєчасних та збалансованих управлінських рішень які є важливими для забезпечення питань життєдіяльності в громаді. Стратегія розвитку громади – оформлено в даний документ по своїй суті шлях, який веде до досягнення погоджених громадою цілей в чітко визначених часових рамках та ресурсними параметрами. Мета розробки Стратегії розвитку Солотвинської територіальної громади на період до 2030 р – це вироблення та втілення єдиної політики розвитку територіальної громади, в системі політики розвитку як Івано-Франківської області так і Держави в цілому.

МЕТОДОЛОГІЯ ТА ОПИС ПРОЦЕСУ РОБОТИ

Підготовка стратегії відбувалася у відповідності принципу RBM-підходу (управління, орієнтоване на результат, Results-Based Management). Цей принцип окреслений у методичних рекомендаціях щодо порядку розроблення, затвердження, реалізації, проведення моніторингу та оцінювання реалізації стратегій розвитку територіальних громад запропонованих Міністерством розвитку громад та територій України затвердженим від 21 грудня 2022 року № 265. Відповідно до даних рекомендацій управління, забезпечує розв'язання проблем та/або задоволення потреб жителів територіальної громади на основі стратегічного планування, що передбачає вибір оптимального варіанту досягнення визначених кінцевих результатів, які оцінюються на основі вимірюваних показників. Залучення громадян до творення стратегії розвитку територіальної громади дозволяє ідентифікувати та знайти прийнятні шляхи усунення поточних проблем громади та пошуку перспектив. Це забезпечується через діалог між громадськістю, бізнесом та владою. При цьому однією з основних складових процесу планування є участь у ньому активних та зацікавлених представників громади та бізнесу. Розроблена таким чином Стратегія, відображає інтереси громадян, а тому сприймається громадою як «своя». Розроблена разом з громадою Стратегія незалежно від, або політичної ситуації, особистісних якостей керівників спрямовуватиметься на покращення у визначених пріоритетах та зміцнення місцевої демократії.

Для підготовки Стратегії розвитку розпорядженням Солотвинської селищної ради №141 від 7 липня 2023 утворено робочу групу з розробки Стратегії розвитку.

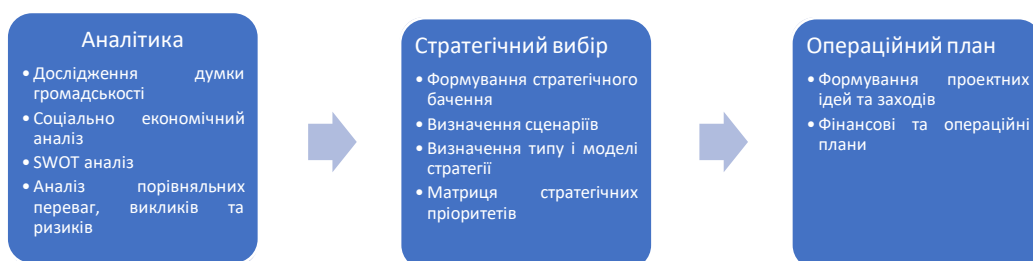
Склад робочої групи

ПІЩУРЯК Манолій Васильович	селищний голова, голова робочої групи
ІВАНИШИН Юрій Ярославович	заступник селищного голови з питань діяльності виконавчих органів ради, заступник голови робочої групи
КУПЧАК Лілія Дмитрівна	начальник відділу економіки та соціально-економічного планування, секретар робочої групи
Члени робочої групи	
АНДРІЙВ Ігор Васильович	Староста Бабченського старостинського округу
БІТКІВСЬКА	начальник відділу бухгалтерського обліку

Надія Теодозіївна	та звітності – головний бухгалтер
БІЛАН Олексій Леонідович	Депутат селищної ради (за згодою)
БЛУСЯК Богдан Васильович	Депутат селищної ради (за згодою), директор Манявського ліцею
ВОЛОЧІЙ Микола Степанович	начальник відділу комунальної власності, містобудування та архітектури, житлово- комунального господарства
ВІНТОНЯК Галина Романівна	Староста Манявського старостинського округу
ВОЗНА Галина Степанівна	Приватний підприємець (за згодою)
ГУТНИК Іван Андрійович	Староста Гутянського старостинського округу
ГОЦАНЮК Микола Степанович	Депутат селищної ради, приватний підприємець (за згодою)
ГОЦАНЮК Василь Михайлович	Депутат селищної ради, приватний підприємець (за згодою)
ГРИБОВИЧ Іван Ярославович	ДПРП смт. Солотвин (за згодою)
ДАНИЛЮК Ксенія Василівна	Депутатка селищної ради (за згодою), директорка Яблунського ліцею
ЗВАРИЧЕВСЬКА Світлана Миколаївна	Староста Раковецького старостинського округу
ІВАНУС Оксана Петрівна	начальник управління освіти, молоді та спорту
ІВАНЦЮК Василь Олексійович	генеральний директор КНП «Солотвинська лікарня»
ЛУЧИН Ігор Іванович	Депутат селищної ради, заступник директора ДП «Осмолодське лісове господарство» (за згодою)
ЛАТИШЕВСЬКА Ірина Ярославівна	Староста Монастирчанського старостинського округу
ЛУКАНЮК Ганна Федорівна	Староста Кричківського старостинського округу
ЛЕСЮК Любов Володимирівна	начальник відділу земельних ресурсів та екології
МАНДЗЮК Василь Михайлович	секретар селищної ради
МЕДВІДЬ	начальник фінансового управління

Ольга Михайлівна	
МЕЛЬНИЧУК Ігор Васильович	Виконавчий директор МАОМС «Агенція розвитку ОТГ Прикарпаття»
ПОРТЕЙ Юлія Василівна	Староста Кривецького старостинського округу
ТЮТЮННИК Наталія Валеріївна	перший заступник селищного голови
СКРИПНИК Ганна Степанівна	депутатка селищної ради, директорка Марківського ліцею (за згодою)
СТРУК Ірина Дмитрівна	керуюча справами (секретар) виконавчого комітету
СУСЛИК Ірина Федорівна	начальник відділу культури, туризму, національностей та релігій
СКИДАНЮК Микола Михайлович	керівник молодіжної громадсько-екологічної організації «Наш дім – Манява» (за згодою)
САВИН Іван Михайлович	Староста Богрівського старостинського округу
САВЧИН Василь Дмитрович	Староста Марківського старостинського округу
СУЛЬЖИК Тетяна Ярославівна	Староста Яблунського старостинського округу
ТИТИШ Надія Ярославівна	начальник управління соціального захисту та надання соціальних послуг
ФУФАЛЬКО Марія Михайлівна	Староста Порогівського старостинського округу

Процес, етапи розробки Стратегії територіальної громади схематично зображений на рис.



Робота з стратегічного планування розвитку Солотвинської територіальної громади розпочалася із проведення соціально-економічного аналізу даних та визначення поточного стану соціально економічного стану громади, що включало:

- дослідження соціально-економічних окремих показників стану якості послуг зокрема, освіти, медицини, культури, якості інфраструктури, доступності та економічних даних всіх населених пунктів, що увійшли до складу громади;
- Оцінка громадської думки місцевих жителів, щодо поточних проблем та оцінки перспектив, що було здійснено в рамках окремого моніторингового дослідження громадської думки мешканців та бізнесу Солотвинської територіальної громади.

25.07.2023р. в смт. Солотвин відбулося перше засідання робочої групи під час якого розглянулись питання:

- Стратегія як основний інструмент впровадження політики місцевого розвитку.
- Основні ресурси Солотвинської територіальної громади.
- Соціально економічний профіль.
- Результати досліджень думок громадськості.

18.10.2023р. відбулося друге засідання робочої групи, під час якого обговорювались:

- Тенденції та зовнішні фактори які варто взяти до уваги при здійсненні стратегічного вибору.
- За допомогою малих груп було проведено SWOT аналіз, визначено сильні та слабкі сторони, можливості та загрози для Солотвинської територіальної громади.
- На основі анкетувань та попередніх обговорень сформовано стратегічне бачення розвитку Солотвинської територіальної громади 2030.

09.11.2023р. в смт. Солотвин відбулося третє засідання, під час якого обговорені питання:

- Прогнози і сценарії розвитку.
- Конкурентні переваги, виклики та ризики для Солотвинської територіальної громади.
- Пріоритети, операційні цілі та завдання розвитку Солотвинської територіальної громади.
- Індикатори.

На цьому засіданні було здійснено оголошення про збір ідей проектів розвитку відповідно до завдань

21.12.2023р. в смт. Солотвин відбулося фінальне засідання, під час якого запрезентовано проект Стратегії розвитку Солотвинської територіальної громади на період 2024-2030 рр.

Експертний та методичний супровід здійснював Ігор Мельничук – виконавчий директор місцевої асоціації органів місцевого самоврядування «Агенція розвитку ОТГ Прикарпаття»

Координатором робочої групи працювала Лілія Купчак - начальник відділу економіки та соціально-економічного планування Солотвинської селищної ради.

СОЦІАЛЬНО-ЕКОНОМІЧНИЙ АНАЛІЗ СОЛОТВИНСЬКОЇ ТЕРИТОРІАЛЬНОЇ ГРОМАДИ

1.1. Історична довідка

Солотвинська громада є одним із наймальовничіших куточків Івано-Франківської області.

Легенди свідчать, що в добу Галицько-Волинського князівства на теренах земель громади вже існувало кілька поселень. Згідно з літописами, землі між Золотою Бистрицею (тепер Солотвинською) і Карпатами у 12 столітті належали боярину Костянтинові Доброславичу. Його резиденція з дерев'яним замком розміщувалась у Краснополлі (пізніше Солотвин). Син власника Краснополля Мирослав Костянтинович очевидно загинув у польському полоні. Онук Мирослава – Івонта, з дружиною галицького князя брав участь у битві з татарами під Калкою (1223 р). Повернувшись додому у Краснопілля, він не міг потрапити в родинне гніздо, бо замок захопили бояри Судиславичі. У 1238 році Данило Галицький допоміг Івонті повернути Краснопілля. Боярин укріпив замок, збудував на місці званому Купчим, літній палац, де створив звіринець.

Та вже через три роки на поселення напали татари. Невідомо, чи взяли вони твердиню. В літописі лише повідомляється, що в бою під горою Кливою в урочищі Головніці Дмитро Доброславич (вірогідно, син Івонти) розбив один з татарських загонів. У 13 столітті після землетрусу на Карпатському підгір'ї почався великий паводок і Краснопілля змило водою.

Дух далекої давньоруської доби в Солотвині зберігає земляний вал, частина фортечного муру на вулиці Замкова.

Документи 15 століття засвідчують появу в передгір'ї Горган поселень Бабче (1434), Яблунька (1497). Вірогідно, вони постали внаслідок колонізації цих теренів переселенцями з Польщі та Поділля.

У 16 столітті на заселення територій впливали татарські набіги. Рятуючись від ординських загонів, населення рівних регіонів тікало до Карпат, де гори й ліси служили надійним сховищем. Коли небезпека минала, деякі з переселенців поверталися додому, але були й такі, що залишалися тут. Так виникла Манява, Маркова (1534), Пороги (1596).

Близько 1611 року міщанин Йов Княгиницький - вихованець Афонського монастиря, заснував у гірській місцевості православну обитель – Манявський Скит, який став місцем паломництва християн і відіграв важливу роль у заселенні краю. Згідно з легендою, монастир завжди потопав у величому дрімучому пралісі, який ретельно оберігався монахами. Деревя по висоті перевищували навіть фортифікаційні споруди та церкву монастиря. Було заборонено використовувати ростучі рослини на паливо в окрузі близько 6-8 кілометрів від монастиря. Багато разів ліс страждав від погромів і пожеж в зв'язку із нападом завойовників. Особливо він був знищений турецькими грабіжниками та кримською ордою

У найбільшому поселенні Краснополлі шляхта споруджує замок. У 1634 році Краснопілля отримує статус міста. У 1640 році власники змінюють назву на Солотвин. Завдяки господарській діяльності власників Солотвини та навколишніх сіл виникають ремісничі поселення соледобувників (Солотвин, Маркова, Бабче), селітроварів (Гута).

Окрім того у цей час з'являються села Кричка (1605), Кривець (1610), Раковець (1636), Богрівка (1670). Значний вплив на формування населення цих сіл мали татарські нашествия, що не припинялися вздовж цілого століття.

Завершилось залюднення теперішньої Солотвинської громади у 18 столітті внаслідок «роїння» густонаселених сіл.

Після переходу Галичини під владу Польщі колишні бояри Солотвинщини стали власністю польського короля. Упродовж 15-18 століть ними управляли галицькі старости Телефуси, а згодом – Потоцькі. Потоцькі вклали чимало коштів у фінансування розробки соляних родовищ у Маркові, Солотвині.

У 17 столітті створено Солотвинське староство. Найдіяльнішим його управителем були Ян-Станіслав Яблоновський (згадується у літописах 1630-их роках) та генеральний прокурор Речі Посполитої Павло Беное. (згадується у літописах 1730-х роках). Вони започаткували на теренах всієї Богородчанщини виробництво поташу та долучилися до розвитку торгівлі. Активізувати піднесення рівня сільського господарства своїми заходами намагався староста Рафаїл Скарбек, котрий домогся надання Солотвині у 1756 році Магдебурського права. Усі старости були поляками, вони у першу чергу дбали про інтереси співвітчизників-колоністів. Для їхніх потреб у 1677 році в Солотвині було побудовано дерев'яний римо-католицький костел.

З ініціативи королівських управителів у 16-17 століттях укріплено замки Солотвини: центральну частину обнесено мурами, побудовано вежі, перед валами влаштовано рavelіни. Солотвинська твердиня у 17 столітті мала стіни заввишки до 10 м і була оточена ровом з водою.

Про колись міцні фортифікаційні споруди в Солотвині тепер нагадують лише вали та руїни мурів.

На початку 19 століття австрійський уряд викупив залишки Солотвинського замку і перебудував його під солеварню. Остаточо твердиня була зруйнована угорцями в 1849 році. Покійний краєзнавець О. Феданко свого часу намагався встановити на її місці пам'ятний знак, однак за радянської влади зробити це йому не вдалося.

Першими майстрами солеварного промислу були румуни, які передавали свій досвід місцевим жителям. При селищах солевидобувників утворювалися гільдії купців-чумаків, ремісничі цехи солеварів та бондарів. На початку 17 століття починає працювати соляна баня в Маркові. Спершу сіль постачали в навколишні села, згодом монахи Манявського скиту возили її на Московщину, а купці – на східну Україну.

Солотвин у 19 столітті залишався урядовою власністю. Після монополізації солеварної промисловості на Галичині (1856 р) більшість солеварень закрили.

Селяни ще тривалий час набирали там ропу для господарських потреб, хоч місцеві адміністрації забороняли це рообити, караючи штрафами.

На початку 19 століття в Солотвині працювали дві парові й один водяний тартаки, дестилярня нафти, свічок.

У 60-х роках 19 століття населення Галичини у віденській Державній раді представляв парох с. Бабчого, поет і культурний громадський діяч – Антін Могильницький. У 1861 році він проголосив у парламенті блискучу промову на захист української мови та культури.

20 століття принесло на Західну Україну нові соціальні та політична віяння. В ході війни територія стала ареною бойових дій між австрійськими й російськими військами. У 1916 році під час бруссилового прориву лінія фронту проходила через село Богрівка. У Богрівці про далекі події I світової війни нагадують 9 дотів, збудованих у 1917 році австрійськими солдатами, які збереглися і до сьогоднішніх часів. Завдяки цим укріпленням, воякам вдалося стримувати наступ російської армії генерала Бруссилова.

До кінця 1944 року в Солотвині почали працювати лісопильний завод, промкомбінат, особлива увага приділялась реконструкції цегельного заводу.

У 1959 р., на базі колишньої Дзвиняцької озокеритової шахти, Росільнянського, Солотвинського, Порогівського та Гутянського лісництв створили Солотвинський лісокомбінат, з 1960 р. Солотвинський лісокомбінат Івано-Франківського тресту "Прикарпатліс". Впродовж кількох років тут були збудовані меблевий, бондарний, фанерний цехи, цех ширвжитку, механічна майстерня та допоміжні господарства в селах Молодькові, Росільні, Яблуньці (всього їх налічувалося 16, де було задіяно більше 3,5 тис. чол.),

У зв'язку з наявністю покладів нафти і родовищ газу на Прикарпатті, і зокрема, в районі Солотвина, з 2 січня 1963 року організовано нафторозвідку для вивчення і доповнення геологічних карт краю. Ці роботи здійснювали Калуська і Солотвинська контори розвідувального буріння.

В 1969 р. на базі Солотвинської контори буріння засновано Івано-Франківське УБР, яке з 1978 р. перейшло на вахтово-експедиційний метод організації праці.

У післявоєнний час селище Солотвин 15 років було райцентром. Основна частина району - це рільщина, збіжева управа; в горах населення займалося скотарством та працювало на лісових роботах. Зубожіле населення ходило на "вижен", тобто на ціле літо й осінь їздило на сільські роботи, жнива на Поділля. Солотвинщина znana також підземними багатствами, поклади земного воску виявленого у Дзвинячі і Старуні, нафтові - у Росільні, Кричці, Маняві - аж до Битькова. Селище Солотвин - мало біля 3200 мешканців. Міщани були переважно рільниками, декілька ремісників та купців.

Демографічна ситуація

Назва населеного пункту	Кількість мешканців, осіб	Площа км 2
сmt. Солотвин	3689	7,344
с. Гута	1210	13,7185
с. Пороги	3216	11,1100
с. Яблунька	2040	7,3350
с. Кричка	1697	5,7080
с. Богрівка	880	3,9630
с. Кривець	1910	4,1140
с. Раковець	2038	5,6188
с. Манява	3412	14,9060
с. Маркова	2916	8,8430
С. Бабче	2501	7,9761
с. Монастирчани	1487	3,9670
Усього	26996	94,6034

Чисельність мешканців в розрізі населених пунктів

Населений пункт	2001	2021	2022
сmt. Солотвин	3950	3645	3689
с. Гута	1064	1144	1210
с. Пороги	3126	3319	3216
с. Яблунька	1906	1988	2040
с. Кричка	1795	1677	1697
с. Богрівка	860	857	880
с. Кривець	1817	1939	1910
с. Раковець	1934	2032	2038
с. Манява	3538	3213	3412
с. Маркова	3010	2888	2916
с. Бабче	2484	2437	2501
с. Монастирчани	1548	1448	1487
Громада загалом	27032	26587	26 996

Природний та міграційний рух населення

	2020	2021
Народжені	259	222
Померлі	315	319
Природний приріст	- 56	-97
Прибулі	309	204
Вибулі	266	142
Сальдо міграції	43	62

Розподіл населення за віком

№	Назва населеного пункту	Кількість населення	Пенсіонери	Багатодітні Сім'ї	Малозабезпечені Сім'ї	Народилося	Померло	Прибуло	Вибуло
1.	с.мт. Солотвин	3645	1106	38	105	25	54	107	64
2.	с. Гута	1144	246	30	48	13	12	17	-
3.	с. Пороги	3319	720	25	29	52	35	27	20
4.	с. Яблунька	1988	459	57	93	29	20	36	41
5.	с. Кричка	1677	510	16	11	11	27	10	18
6.	с. Богрівка	857	146	18	28	10	10	9	9
7.	с. Кривець	1939	300	28	50	22	22	-	-
8.	с. Раковець	2032	501	34	115				
9.	с. Манява	3213	1134	24	51	28	34	46	32
10.	с.Маркова	2888	532	21	74	27	46	14	32
11.	с.Бабче	2437	634	26	91	19	32	32	26
12.	с.Монастирчани	1448	262	23	27	23	23	11	24

Структура населення

№		Дітей дошкільного віку	Дітей шкільного віку	Громадян пенсійного віку	Працездатне населення	Усього по громаді
1.	Солотвинський адміністративний центр	140	486	1289	1774	3689
2.	Гутівський старостинський округ	108	190	234	912	1210

3.	Порогівський старостинський округ	277	547	824	1568	3216
4.	Яблунський старостинський округ	126	335	548	1031	2040
5.	Кричівський старостинський округ	102	142	470	983	1697
6.	Богрівський старостинський округ	55	101	187	537	880
7.	Кривецький старостинський округ	140	224	473	1073	1910
8.	Раковецький старостинський округ	113	229	582	1114	2038
9.	Манявський старостинський округ	151	383	898	1980	3412
10.	Марківський старостинський округ	217	337	855	1507	2916
11.	Бабченський старостинський округ	116	261	750	1374	2501
12.	Монастирчанський старостинський округ	95	138	455	799	1487
	Усього:	1640	3373	7565	14418	26996

Природно ресурсний потенціал громади

До складу Солотвинської територіальної громади входять 14 гірських населених пунктів в центрі якого селище Солотвин – адміністративний центр Солотвинської територіальної громади, що розташований на березі річки Бистриця Солотвинська в передгір'ї Горганів.

Населені пункти Солотвинської територіальної громади

- | | |
|------------------|--------------------|
| 1. смт. Солотвин | |
| 2. с. Бабче | 9. с. Монастирчани |
| 3. с. Богрівка | 10. с. Пороги |
| 4. с. Гута | 11. с. Раковець |
| 5. с. Кривець | 12. с. Яблунька |
| 6. с. Кричка. | 13. с. Бойки |
| 7. с. Манява | 14. с. Стара Гута |
| 8. с. Маркова. | |

Згідно адміністративно територіального поділу Солотвинська селищна рада входить до Івано-Франківського району Івано-Франківської області. Солотвинська селищна рада межує з Дзвиняцькою ТГ, Богородчанською селищною громадою, Надвірнянською міською громадою;

Дата утворення Солотвинської громади: жовтень 2020 року.

Чисельність населення: 26996 осіб.

Площа громади: 377,6 м².

Відстань:

- | | |
|---|---|
| ➤ 22 км до найближчої залізничної станції в м. Надвірна | ➤ 145 км до м. Львів |
| ➤ 40 км до м. Івано-Франківськ | ➤ 257 км до українсько-польського кордону |

Відстань та розташування між населеними пунктами Солотвинської територіальної громади подані нижче в таблиці

№	Назва населеного пункту	Відстань до центру громади
1.	с. Гута	20
2.	с. Пороги	16
3.	с. Богрівка	13
4.	с. Кричка	13
5.	с. Яблунька	11
6.	с. Кривець	8
7.	с. Раковець	4

8.	с. Манява	9
9.	с.Маркова	3
10.	с.Бабче	7
11	с.Монастирчани	3

Природні ресурси: природний газ, будівельні матеріали (гравій, камінь), гідромінеральні, лісові і рекреаційні ресурси.

Клімат громади — помірно-континентальний, вологий з прохолодним літом та м'якою зимою. Середня температура липня у рівнинній частині +18°C, у гірській — від +12 до +16 °C, середньо січнева відповідно -4 ... -6 °C.

У фізико-географічному плані територія Солотвинської громади неоднорідна і поділяється на три ландшафтні зони: рівнинна, передгірська та гірська. Його найвища точка — гора Велика Сивуля, що має висоту 1836 м.

Головними водними артеріями громади є: річка Бистриця Солотвинська, річка Манявка.

- Бистриця Солотвинська бере початок з джерел при підніжжі гір Малої Сивулі і Бистрика, неподалік від урвища Пекло, в найвищій частині Горган, на висоті 1390 м. Довжина річки складає 84 км. На річці та її притоках розташовані чисельні пороги та водоспади: Малий Кузьминець, Раковецький, Манявський, Під Комином, Під Комином верхній, інші.

- Річка Манявка – права притока Бистриці Солотвинської. Бере початок на південно-східних схилах хребта Чортка (1259 м) в урочищі Комарники. Тече переважно на північний схід понад горою Кічера (911,8 м), через села Маняву, Маркову та Монастирчани.

Найпоширеніші типи ґрунтів: дерново-підзолисті, буроземи опідзолені щебенюваті.

Унікальні природні умови для відпочинку будь-якої пори року роблять територію Солотвинської громади популярним туристичним куточком у Карпатському регіоні. Природно-кліматичний потенціал, мальовничі краєвиди, чисте повітря гірських лісів, цілющі мінеральні джерела можуть набути вирішального значення для майбутнього економічного розвитку регіону.

У басейні Бистриці Солотвинської знаходиться заповідне урочище "Бистрий" (187 га) – місцезростання сосни кедрової європейської, що занесена до Червоної книги України. Вона входить до складу смерекових деревостанів на висоті 1200-1400 м н.р.м. Висота кедрового дерева досягає 18- 20 м, діаметр – 30 см.

На території громади знаходяться також і ботанічні пам'ятки місцевого значення:

- "Велика Лопушна" – 1,2 га (територія біля гори Сивуля) – місце зростання тирлича жовтого – виду, занесеного до Червоної книги України;
- "Тис ягідний" – 0,01га (1 дерево) (Манява) – реліктовий вид віком 80 років (вид занесено до Червоної книги України);

- "Бір Величків" – 2,1 га (Яблунька) – верхове болото (торфовище) з реліктовою рослинністю – багном болотяним, журавлиною дрібноплідною, плавунном булавовидним, багатьма видами мохів та осок;
- "Солотвинські дуби" – 0,3 га – дванадцять особин дуба звичайного віком понад 350 років;

Витвори природи та людські сліди залишили своїм нащадкам незрівнянну красу та беззаперечне багатство – Манявський водоспад з висотою падіння води 18 метрів. Ця місцевість приваблює око найвибагливішого туриста, який віддає перевагу пішохідному чи велотуризму.

Манявський водоспад, а точніше каскад з трьох водоспадів, вирує під височенною прямовисною скелею, на висоті 713 м н.р.м. Біля середнього – розлоге кам'яне плато утворює рівне, неначе викладене плиткою дно. Нижній – найвищий водоспад Українських Карпат висотою 18 метрів. Як правило ці витвори природи відвідують так звані організовані групи туристів (через складний доступ їх сюди привозять). Манявський водоспад займає площу 1 га.

Легкодоступним, проте маловідомим водоспадом в громаді є водоспад Малий Кузьминіць або Малокузьминіцький. Розташований на південний захід від села Стара Гута. Висота водоспаду 4 м. Утворився в місці, де потік Малий Кузьминіць (притока Бистриці Солотвинської) збігає кількома уступами по стрімкому скелястому обриву флішового типу.

Дорожня інфраструктура

Адміністративний центр громади - селище Солотвин, розташований на відстані 40 км. до обласного центру м. Івано-Франківськ. Найближче місто - Надвірна, що знаходиться за 22 км від селища.

Через територію Солотвинської громади проходить автошлях державного значення – «Р-38 Богородчани-Гута», що веде до державної «Резиденції Синьогора».

Загальна протяжність доріг державного значення по населених пунктах громади становить 19,3 км.

Через ряд населених пунктів громади проходять дороги загального користування обласного та районного значення.

Дорога обласного значення - «О090103 Росільна-Надвірна» проходить через населені пункти: Раковець, Солотвин, Маркова, Бабче. Загальною протяжністю 14 км.

Дороги районного значення (загальною протяжністю 25 км):

- С090107 Кричка-Росільна
- С090106 Маркова-Манява
- С090105 Іванківка-Монастирчани
- С090125 Гута-Стара Гута

Населені пункти громади забезпечені автобусним сполученням та багаторазовим автобусним сполученням з обласним центром, окремими

районними центрами. Територія громади має розвинутий зв'язок та телекомунікації.

Територію Солотвинської громади обслуговує 2 державні пожежно-рятувальні пости та 2 місцеві пожежні команди (в с. Яблунька та в с. Маркова), які забезпечують пожежну безпеку громади, вчасно реагують на пожежі та надзвичайні ситуації.

У 2023 на території громади запрацювали одразу три поліцейські станції – у селищі міського типу Солотвин, а також в селах Гута та Маркова.

Освіта

Інформація по навчальних закладах

№	Заклад освіти	К-сть учнів	Кількість педагогічних працівників	Кількість не педагогічних працівників	Площа, м2	Рік побудови	Бюджет закладу 2022 р	Витрати на енергоносії, тис грн електроенергії	Витрати на енергоносії, тис грн тепла енергії	Витрати на енергоносії, тис грн природний газ	Середній результат ЗНО	Середня наповнюваність класів (учні)	Освітня субвенція, 2022 р	Основна проблематика, успіхи (перемоги в олімпіадах, інше)
	Солотвинський ліцей	462	55	22	5083	2006	095600000	193893,81	1078237,28			20.4	13547800	5
	Бабченський ліцей	273	47	25	5410	2002	095600000	71690,36		276867,7116		16.6	8939048	2
	Гутівський ліцей	185	35	20	4800	2001	095600000	74555,88		296732,0801		17	6602094	1
	Манявський ліцей	408	62	34	4402	1979	095600000	216729,76	1008246,35			17.1	14851522	6
	Марківський ліцей	332	37	11	2911	1980	095600000	108241,61		371799,9153		19.25	8725363	2
	Порогівський ліцей	562	65	20	3023	1974	095600000	57396,99		170223,56		21.9	14391100	6
	Яблунський ліцей	353	47	14	8126	1999	095600000	91023,13	1001956,08			21.3	10537100	4
	Богрівська гімназія	95	23	7	1288	1972	095600000	34051,41	253496,35			11.2	4004277	1
	Кривецька	225	35	20	2192	2011	095600	59755,		252576		21.2	7030920	

	гімназія						0000	98		,6247				
	Кричківська гімназія	143	26	11	2435	1981	095600 0000	49576, 68	667328 ,73			16.4	4957860	1
	Монастирчанська гімназія	146	28	16	2003	1986	095600 0000	46154, 29		166832 ,3018		15.7	4557606	
	Раковецька гімназія	232	34	16	3203	2019	095600 0000	246231 ,92	821999 ,99	110631 ,7943		18.3	6714221 0	1

Інформація по дошкільних навчальних закладах

№	Заклад освіти	К-сть дітей	Кількість працівників	Площа, м2	Рік побудови	Бюджет закладу 2022 р	Витрати на енергоносі, тис грн/газ	електроенерг	Середня наповнюваність класів (учні)	Основна проблематика, успіхи (перемоги в олімпіадах, інше)
1	Солотвинський ЗДО «Дзвіночок»	54	14		1912-1915	1720813	56069,20056	5202,18		
2	Солотвинський ЗДО «Струмочок»	45	16		1967	1914949	33569,49256	13521,4		
3	Яблунський ЗДО «Едельвейс»	35	16			1866326		293288,6		
4	Порогівський ЗДО «Джерельце»	100	30		2021	3630222		500701,17		

Рейтинг шкіл Солотвинської громади у рейтингу Івано-Франківської обл згідно критерію балів ЗНО 2021 рік (всього в рейтингу 290 шкіл)						
Назва навчального закладу	Місце в обласному рейтингу 2021	ТОР	Рейт. бал	Бал ЗНО	Учнів / тестів	Склав (%)
Гутівський ліцей Солотвинської селищної ради Івано-Франківського р-ну Івано-Франківської обл.	71	3115	109.9	129	Гру.35	89
Марківський ліцей Солотвинської селищної ради Івано-Франківського р-ну Івано-Франківської обл.	99	4027	104.8	122.7	16/60	88
Солотвинський ліцей Солотвинської селищної ради Івано-Франківського р-ну Івано-Франківської обл.	138	5310	97.4	113.5	45/146	85
Манявський ліцей Солотвинської селищної ради Івано-Франківського р-ну Івано-Франківської обл.	150	5714	94.7	110.5	32/113	83
Порогівський ліцей Солотвинської селищної ради Івано-Франківського р-ну Івано-Франківської обл.	178	6497	89.6	104.9	30/76	78
Яблунський ліцей Солотвинської селищної ради Івано-Франківського р-ну Івано-Франківської обл.	220	7556	80.9	94.9	21/36	69
Бабченський ліцей Солотвинської селищної ради Івано-Франківського р-ну Івано-Франківської обл.	285	9123	47.5	55.7	14/66	45

Рейтингування за період воєнного часу (при складанні НМТ) не здійснювалось

Культура

Мережа закладів культури

Заклади	Рік побудови	Площа м2	Персонал, Чол	Кількість відвідувачів 2022 р (з урахуванням онлайн відвідувань)	Бюджет закладу за 2022 р
базовий Будинок культури с-ща Солотвин	1961 рік	926	9 чол	88450	1081,9
Будинок культури с.Бабче	1970 рік	358	4 чол	19801	698,1
Будинок культури с.Манява	1959 рік	239	3 чол	4006629	342,0
Будинок культури с.Раковець	1983 рік	1105,7	3 чол	7365	401,0
Заріцький клуб	1932 рік	110	1 чол	157	0,0
Марківський сільський клуб		60	2 чол	41335	402,0
Монастирчанський сільський клуб	1937 рік	87	3 чол	1911	297,6
Кривецький сільський клуб	1986 рік	380	3 чол	4266	440,2
Яблунський сільський клуб	1959 рік	308,7	3 чол	8716	430,8
Кричківський сільський клуб	1950 рік	178	4 чол	3490	348,3
Богрівський сільський клуб	1956 рік	161,6	3 чол	1076455	478,5
Порогівський сільський клуб	1973 рік	28	3 чол	10742	433,8
Гутівський сільський клуб	1935 рік	320	4 чол	52503	549,0
Центральна публічна бібліотека	за Австро- Угорщини, рік невідомий	182	5 чол	відвідувачів:20003 читачів: 2870	274,4+421,4
Дитяча музична школа	1937 рік	295,9	32 чол	180	5103,1

Культурні заходи за 2020 – 2023 рр

Захід	Опис
Різдвяний фестиваль «Коляда у ріднім краю»	Організований УГКЦ спільно з селищною радою. Одноденний. Промоція громади. Близько 3000 чол. Щорічний.
Відеопроект «Шевченко в Солотвинській громаді»	Відділ культури, туризму, національностей та релігій, набрав 3000 переглядів.
Духовний проект «Хресна дорога»	Відділ культури, туризму, національностей та релігій, щорічний, триває близько 2 годин, молодіжний проект.
Фестиваль гаївок та гастрономічний фестиваль борщу «Весняні дзвони»	Відділ культури, туризму, національностей та релігій, 870 тис. переглядів, присутніх – 1,800 осіб. Промоція рідного краю та популяризація нематеріальної культурної спадщини
Фестиваль хорової пісні «Воскресіння Твоє величаємо»	Організований УГКЦ спільно з відділом культури, туризму, національностей та релігій, 2470 осіб.
Веломарафон	Відділ культури, туризму, національностей та релігій, 60 учасників, дозвілля молоді
Патріотичне віче в урочищі Малиновище	Селищна рада з відділом культури, туризму, національностей та релігій, патріотичний дух. Щорічно збирає понад сотню прихильників
Відкриття амбулаторії в селі Маркова	Селищна рада з відділом культури, туризму, національностей та релігій, присутніх 80 чол
Відкриття пожежної частини в селі Яблунька, в селі Маркова	Селищна рада з відділом культури, туризму, національностей та релігій, присутніх 180 чол
Концерт дитячої музики	відділом культури, туризму, національностей та релігій, щорічний, 150 учасників.
Виставка народної хустки	відділом культури, туризму, національностей та релігій, близько сотні учасників.
Виставка собак	Відділ культури, туризму, національностей та релігій, 500 чол., сімейне дозвілля
Дитячий колектив «Краснополля» взяв участь у встановленні рекорду України з наймасовішої коляди у с.Підгір'я	
Дитячий конкурс читців	Щорічний, 25 учасників.
Взяли участь в мистецькому проєкті «Намолене небо»	
Взяли участь в Всеукраїнській виставка «Світ Божий, як Великдень»	
Майстер-класи	Творчий розвиток дітей, молоді та дозвілля
Тренінги з психологічної реабілітації та надання першої невідкладної допомоги	
Взяли участь у обласному мистецькому проєкті «карпати єднають Україну»	Департаментом культури та БО «Карпатський мистецький фонд»
Відеопрезентація кліпу «Де ж наша слава»	Піднесення патріотичного духу, кліп набрав

	1822 перегляди
Проект «Околицями Солотвинської громади»	Селищна рада з відділом культури, туризму, національностей та релігій, з метою зібрати та узагальнити інформацію про громаду та її мешканців. Як результат: видано інформаційний буклет про громаду та мейлер про мистецьких людей краю
Відеопроєкт ДМШ «Оркестр – єдне і надихає»	Переглядів 40 000.
Відзнято програму «Знайди себе»	Спільно з ОТБ «Галичина», ТРК«Вежа» 3 студія, про життя і освоєння ВПО в Солотвинській громаді
Різдвяний фестиваль «Моє Різдво – то Христос»	Організований УГКЦ спільно з селищною радою. Двохденний. Промоція громади. Близько 2000 чол. Щорічний.
Проект «Відчиняємо двері талановитим особистостям краю»	відділом культури, туризму, національностей та релігій, 270 відвідувачів, презентація 32 майстрів громади
Тематичний захід «Мужні і незламні» в рамках обласної акції «Незламна мужність поколінь»	відділом культури, туризму, національностей та релігій спільно з ОНМЦКіТП, близько 600 учасників.
Відзначення людей, які пройшли війну в Афганістані	відділом культури, туризму, національностей та релігій

Фінансування сфери культури

	2021	2022	2023
Фінансування заходів та подій	30,9	61,6	60,0

Медицина

№ п/п	Назва закладу	Населений пункт	Кількість населення, що обслуговують	Кількість медичного персоналу
1	АЗПСМ смт. Солотвин	Солотвин	138	5
2	АЗПСМ с. Маркова	Маркова	856	4

КНП «Солотвинська лікарня»

№ п/п	Назва закладу/ відділення	Кількість працівників	Кількість ліжко/місць	Завантаженість
1	Хірургічний відділ	18	20	243,2 (за 10 місяців)
2	Терапевтичний відділ	15	30	129,6 (за 10 місяців)
3	Дитячий відділ	13	15	137,1 (за 10 місяців)
4	Пологовий відділ	17	10	52,5 (за 10 місяців)
5	Паліативне відділення	13	15	80,6 (за 6 місяців)
6	Поліклінічне відділення	47	-	250 відвідувань в добу

Медичну допомогу мешканцям громади надає КНП «Солотвинська лікарня» до складу якої входять 2 заклади первинної медичної допомоги та 6 відділів, з кількістю 95 ліжкомісць.

Забезпечення якісної кваліфікованої медичної допомоги всіх верств населення – основне завдання закладів охорони здоров'я громади, навіть в умовах воєнного стану в Україні. На забезпечення функціонування закладів охорони здоров'я у 2022 року з бюджету Солотвинської селищної територіальної громади надійшло 7,05 млн грн. Для покращення фінансування закладами охорони здоров'я міста залучено коштів в сумі 0,9 млн грн, з них на медикаменти та товари медичного призначення витрачено 0,2 млн грн. У 2022 році на придбання обладнання і предметів довгострокового користування для КНП «Солотвинська лікарня» з місцевого бюджету передбачено 0,32 млн грн. Станом на 31 грудня 2022 року проведені видатки в сумі 0,284 млн. грн. Також, на проведення капітальних ремонтів та реконструкцій приміщень КНП «Солотвинська лікарня» у 2022 році з місцевого бюджету передбачено 1,8 млн. грн. Станом на 31 грудня 2022 року видатки проведені в сумі 1,8 млн грн.

В зв'язку з російським вторгненням та вимушеним переміщенням громадян України збільшилося навантаження на заклади охорони здоров'я територіальної громади. В Солотвинській територіальній громаді зареєстровано 2 заклади охорони здоров'я – це стаціонарний корпус та паліативне відділення КНП «Солотвинська лікарня», що забезпечують надання цілодобової стаціонарної медичної допомоги, як дорослому та дитячому

населенню, так і вагітним жінкам та породіллям. Попри воєнні дії КНП «Солотвинська лікарня» у 2022 року продовжували функціонувати у штатному режимі та при необхідності готова перейти до надання медичної допомоги населенню у період надзвичайного стану.

Зважаючи на можливість вільного вибору лікаря та лікувального закладу для отримання медичних послуг пацієнтом, що обумовлено трансформацією галузі охорони здоров'я, в закладах охорони здоров'я територіальної громади, що надають первинну медичну допомогу понад 2979 тисяч осіб обрали для себе лікаря та заключили медичну декларацію станом на 31.12.2022. За 2022 рік кількість відвідувань до лікарів у заклади охорони здоров'я не змінилося (показник становить 270 відвідувань за зміну у звітному періоді поточного року проти 270 за аналогічний період минулого року) відповідно і збільшився показник відвідувань до лікарів у заклади охорони здоров'я в розрахунку на 10 тис. населення (14951,4 у 2022 році проти 10540,3 у 2021 року). Враховуючи трансформацію галузі охорони здоров'я, зміни законодавчих актів, що регламентують надання медичної допомоги населенню, карантинні заходи, пов'язані з COVID-19, та міграцію населення, зокрема відтік постійного населення, у період воєнного стану, призвели до різкого зниження показника відвідувань населення лікарями на дому: показник відвідувань на дому на 1 тис. населення становить 51,8 у 2022 року проти 12,0 у 2021 року. В цілому загальна кількість відвідувань на 1 жителя у звітному періоді поточного року складає 1,4 проти 1,0 за аналогічний період минулому році. Невисокий рівень відвідувань протягом останніх двох років в заклади охорони здоров'я зумовлений карантинними заходами по боротьбі з коронавірусною інфекцією та воєнним станом у поточному році. Заходи з надання медичної допомоги у період воєнного стану, що впроваджені в закладах охорони здоров'я та карантинні заходи по боротьбі з COVID-19 впливають на показники діяльності медичного закладу громади на усіх рівнях надання медичної допомоги.

Поводження з ТПВ

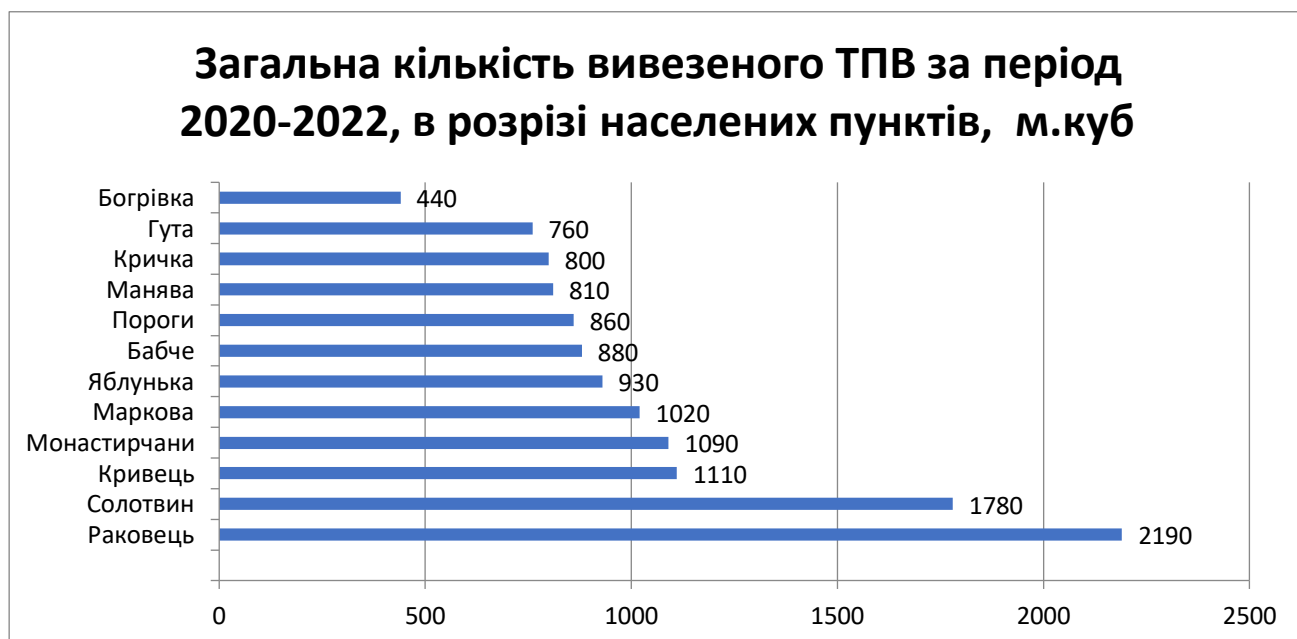
На території Солотвинської громади проблемним питанням не налагоджена система сортування та переробки твердих побутових відходів, відповідно всі тверді побутові відходи з громади потрапляють на полігон. За 2020-2022 роки КП «Солотвинське ЖКГ» вивезло близько вивезли 12670 м. куб. ТПВ на полігон, де таке сміття не підлягає подальшому використанню.

**СТРАТЕГІЯ РОЗВИТКУ СОЛОТВИНСЬКОЇ ТЕРИТОРІАЛЬНОЇ ГРОМАДИ
ІВАНО-ФРАНКІВСЬКОЇ ОБЛАСТІ НА ПЕРІОД 2024-2030 рр**

№	Населений пункт	Кількість машин 2020 р		Кількість машин 2021 р				Кількість машин 2022 р				Загальна кількість вивезеного ТПВ за період, в розрізі населених пунктів, м.куб
		Кількість (ЗІЛ)	м.куб	Кількість (ЗІЛ)	м.куб	Кількість (Mercedes)	м.куб	Кількість (ЗІЛ)	м.куб	Кількість (Mercedes)	м.куб	
1	Кривець	1	20	11	220	6	240			10,5	630	1110
2	Раковець	12	320	14	280	12	480			18,5	1110	2190
3	Солотвин	24	480	20	400	4	80	2	40	13	780	1780
4	Маркова	10	200	8	160	4	160	1	20	8	480	1020
5	Манява	2	40	7	140	3	60			9,5	570	810
6	Бабче	4	80	6	120	4	160	0,5	10	8,5	510	880
7	Монастирчани	7	140	9	180	5	200			9,5	570	1090
8	Кричка	2	40	3	60	5	220			8	480	800
9	Яблушка	10	190	4	80	6	240			7	420	930
10	Богрівка	4	80	2	40	2	80			4	240	440
11	Гута	4	80	5	100	4	160			7	420	760
12	Пороги	4	80	10	200	4	160	1	20	7	420	860
ВСЬОГО		84	1750	99	1980	59	2240	4,5	90	110,5	6630	12670

Згідно рішення виконавчого комітету Солотвинської селищної ради від 22 лютого 2023 року №28 «Про затвердження плати з вивезення ТПВ по населених пунктах громади» встановлено тарифи з вивезення ТПВ:

для населення	70,00 грн (з одного мешканця на рік)
населення	261,22 грн за 1 м.куб
підприємці	313,45 грн за 1 м.куб
бюджетні установи	287,44 грн за 1 м.куб



Економіка

	2021 рік	2022 рік	2023 рік
Усі суб'єктів ЄДРПОУ:	661	682	728
з них суб'єкти підприємництва - юридичні особи	150	156	163
з них СПД суб'єкти підприємництва - фізичні особи	511	526	565

Спеціалізація

Галузь	Зареєстровані суб'єкти
Сільське господарство, лісове господарство та рибне господарство	20
Добувна промисловість і розроблення кар'єрів	0
Переробна промисловість	35
Постачання електроенергії, газу, пари та кондиційованого повітря	1
Водопостачання; каналізація, поводження з відходами	0
Будівництво	23
Оптова та роздрібна торгівля; ремонт автотранспортних засобів і мотоциклів	253
Транспорт, складське господарство, поштова та кур'єрська діяльність	45
Тимчасове розміщення й організація харчування	37
Інформація та телекомунікації	62
Фінансова та страхова діяльність	1
Операції з нерухомим майном	10
Професійна, наукова та технічна діяльність	23
Діяльність у сфері адміністративного та допоміжного обслуговування	13
Державне управління й оборона; обов'язкове соціальне страхування	30
Освіта	10
Охорона здоров'я та надання соціальної допомоги	12
Мистецтво, спорт, розваги та відпочинок	3
Надання інших видів послуг	1

Туризм

	2020 рік	2021 рік	2022 рік
Кількість туристів			
Готельний номерний фонд	169	169	169
Кількість готелів	4	4	4
Площа готелів			

Пансіонат «Синьогора» - 120 осіб може поселити;
ГВК «Бистриця» - 22

Основними бюджетоутворюючими Солотвинської територіальної громади є підприємства та організації:

- Відділ освіти, молоді та спорту Солотвинської селищної ради;
- Публічне акціонерне товариство «Укрнафта»
- КНП «Солотвинська лікарня»
- Національний природний парк «Синьогора»
- Осмолодське лісове господарство «ДСГП Ліси України»
- Солотвинська селищна рада
- Акціонерне товариство «Укргазвидобування»
- Відділ культури, туризму, національностей та релігій
- ТОВ «С-Капітель»

Найбільші орендарі на території громади:

- С/Г підприємства – ТОВ «АКРІС-ЗАХІД» - 31,4809 га
- ТзОВ «Оскар-Агро» -32,8185 га
- ТОВ «С-Капітель» - 15,4688 га
- ТОВ СОЛ-ІФ» - 2,5541 га
- ВАТ «Укрнафта» Прикарпатське УБР – 5,8899 га
- Виноградник Тарас Теофілович – 16,3644 га
- ТзОВ «ПОЛЕ-ІФ» – 120,9218 га
- ТзОВ «ВЕРХОВИНА _БВ» – 26,2038 га

Найбільші платники земельного податку:

- Осмолодське лісове господарство «ДСГП Ліси України»
- ТОВ «Гута Лісова» - 2,9960 га
- Гоцанюк Марія Василівна Береговська Ольга Михайлівна –1,5466 га
- ТзОВ «ПОЛЕ-ІФ» – 120,9218 га
- ТзОВ «ВЕРХОВИНА _БВ» – 26,2038 га

Інвестиційна діяльність

Загалом, Солотвинська громада має різноманітну економіку. У громаді є компанії, які займаються різними видами діяльності, такими як сільське господарство, торгівля, будівництво та індустрія.

Згідно з наведеним списком підприємств у громаді є широкий спектр видів діяльності, включаючи:

- Сільське господарство: вирощування зернових культур, бобових культур і насіння олійних культур, розведення овець і кіз, вирощування ягід, горіхів, плодових дерев і чагарників;
- Торгівля: оптова торгівля зерном, необробленим тютюном, насінням і кормами для тварин, неспеціалізована роздрібна торгівля в неспеціалізованих магазинах переважно продуктами харчування, напоями та тютюновими виробами;
- Будівництво: будівництво житлових і нежитлових будівель;
- Індустрія: лісопильня, стругальна, деревообробна, рибне господарство;
- Послуги: медицина, радіомовлення, прибирання, підготовчі роботи на будівельному майданчику, надання послуг готелів і аналогічних засобів тимчасового розміщення, транспортування вантажів.

Структура земельного фонду

Категорія земель	Площа, га	Відсотків до загальної площі
Землі сільськогосподарського призначення	9807,2	26%
Ліси та лісовкриті площі	14416,5129	38,2%
Забудовані землі	1059.3	2.8%
Землі під водою (водні ресурси)	298.45	0,80%
Землі рекреаційного призначення	10886.0	28,9%
Землі промисловості, транспорту, зв'язку, енергетики, оборони та іншого призначення	126,5	0,33%
Відкриті заболочені землі(чагарники)	1225,55	3,25%
ВСЬОГО		97,53%

Динаміка зміни в землях

	2018	2019	2020	2021	2022
Землі сільськогосподарського призначення	9810,3912	9810,3912	9810,3912	9810,3912	9810,3912
Ліси та лісовкриті площі	25345,7314	25345,7314	25345,7314	25345,7314	25345,7314
Забудовані землі, в т.ч:	1053,5396	1053,5396	1053,5396	1053,5396	1053,5396
Землі рекреаційного призначення	386,5767	386,5767	386,5767	386,5767	386,5767
Землі промисловості, транспорту, зв'язку, енергетики, оборони та іншого призначення	137,4241	137,4241	137,4241	137,4241	137,4241
Землі під водою (водні ресурси)	298,4533	298,4533	298,4533	298,4533	298,4533
Відкриті заболочені землі	1127,4885	1127,4885	1127,4885	1127,4885	1127,4885
Інші землі	57,3960	57,3960	57,3960	57,3960	57,3960
ВСЬОГО	37693,00	37693,00	37693,00	37693,00	37693,00

Категорія земель	Площа, га
Землі сільськогосподарського призначення	9810,3912
в т.ч.	
сільськогосподарські угіддя	9731,7627
під господарськими будівлями і дворами	63,0299
під господарськими шляхами і прогонами	15,5986
землі, які перебувають у стадії меліоративного будівництва та відновлення родючості	-
інші	_*
Ліси та інші лісовкриті площі	25345,7314
в т.ч.	
лісові землі	24382,9877
чагарники	962,7437
Забудовані землі	1053,5396
в т.ч.	
під житловою забудовою	449,474
землі промисловості	46,2501
землі під відкритими розробками, кар'єрами, шахтами та відповідними спорудами	-
в т.ч.	

відкриті розробки та кар`ери, шахти, які експлуатують	-	
інші (під відпрацьовані розробки та кар`ери; закриті шахти; відвали; терикони, які не експлуатують)	-	
землі, які використовуються у комерційних цілях	11,1689	
землі громадського призначення	63,1680	
землі змішаного використання	2,0	
землі, які використовуються для транспорту та зв`язку	91,174	
землі, які використовуються для технічної інфраструктури	3,7279	
землі, які використовуються для відпочинку та інші відкриті землі	386,5767	
Землі під водою (водні ресурси)	298,4533	
в т.ч.		
під ставками	12,6755	
природними водотоками (річками та ставками)	266,3377	
штучними водотоками (каналами, колекторами, канавами)	19,4401	
Відкриті заболочені землі та землі без рослинного покриву або з незначним рослинним покривом	1127,4885	
Інші землі	57,3960	
ВСЬОГО	37693,00	100%

Містобудівна документація

Наявність містобудівної документації

- схеми планування території громад;
- генеральні плани населених пунктів 12 генеральних планів;
- плани зонувань територій;
- детальні плани території 7 детальних планів

N з/п	Вид геопросторових даних	Рік створення	Формат даних	Використання	Хто був розробником	Оприлюднено за посиланням	Примітка
1	Нормативна грошова оцінка земель населеного пункту с. Бабче	2011			ДП Український державний науково-дослідний інститут "ДІПРОМІСТО"		

2	Нормативна грошова оцінка земель населеного пункту с. Богрівка	2012			ДП "Івано-Франківський науково-дослідний та проектний інститут землеустрою"		
3	Нормативна грошова оцінка земель населеного пункту с. Гута Стара Гута	2021			ТОВ "Прикарпатський інформаційний кадастровий центр"		
4	Нормативна грошова оцінка земель населеного пункту с. Кривець	2015			ДП "Івано-Франківський науково-дослідний та проектний інститут землеустрою "		
5	Нормативна грошова оцінка земель населеного пункту с. Кричка	2016			ДП Івано-Франківський науково-дослідний та проектний інститут землеустрою "		
6	Нормативна грошова оцінка земель населеного пункту с. Манява ще Бойки	2021			ТОВ "Прикарпатський інформаційний кадастровий центр"		
7	Нормативна грошова оцінка земель населеного пункту с. Маркова	2016			ТзОВ "Інформаційно-кадастровий центр"		
8	Нормативна грошова оцінка земель населеного пункту с. Монастирчан	2016			ДП Український державний науково-дослідний інститут "ДІПРОМІСТО"		

	и						
9	Нормативна грошова оцінка земель населеного пункту с. Пороги	2011			ДП "Івано-Франківський науково-дослідний та проектний інститут землеустрою"		
10	Нормативна грошова оцінка земель населеного пункту с. Раковець	2013			ДП "Івано-Франківський науково-дослідний та проектний інститут землеустрою "		
11	Нормативна грошова оцінка земель населеного пункту с. Яблулька	2013			ДП "Івано-Франківський науково-дослідний та проектний інститут землеустрою"		
12	Нормативна грошова оцінка земель населеного пункту смт. Солотвин	2011			ДП Український державний науково-дослідний інститут "ДІПРОМІСТО"		
Генеральні плани							
1	Генеральний план населеного пункту смт. Солотвин	2015			ДП Український державний науково-дослідний інститут "ДІПРОМІСТО"		
2	Генеральний план населеного пункту с. Бабче	1986			ДП Український державний науково-дослідний інститут "ДІПРОМІСТО"		

3	Генеральний план населеного пункту с. Богрівка	1986			ДП Український державний науково-дослідний інститут "ДІПРОМІСТО"		
4	Генеральний план населеного пункту с. Гута Стара Гута	2008			ДП Український державний науково-дослідний інститут "ДІПРОМІСТО"		
5	Генеральний план населеного пункту с. Кривець	1989 в стадії розробки			ДП Український державний науково-дослідний інститут "ДІПРОМІСТО"		
6	Генеральний план населеного пункту с. Кричка	1996			ДП Український державний науково-дослідний інститут "ДІПРОМІСТО"		
7	Генеральний план населеного пункту с. Манява с-ще Бойки	2020	PDF	На окремих ПЕОМ як інформаційний матеріал	ДП Український державний науково-дослідний інститут "ДІПРОМІСТО"		
8	Генеральний план населеного пункту с. Маркова	2019	PDF	На окремих ПЕОМ як інформаційний матеріал	ДП Український державний науково-дослідний інститут "ДІПРОМІСТО"		
9	Генеральний план населеного пункту с. Монастирчани	2004			ДП Український державний науково-дослідний інститут "ДІПРОМІСТО"		
10	Генеральний план населеного пункту с.	2017			ДП Український державний науково-дослідний		

	Пороги				інститут "ДПРОМІСТО"		
11	Генеральний план населеного пункту с. Раковець	1986			ДП Український державний науково-дослідний інститут "ДПРОМІСТО"		
12	Генеральний план населеного пункту с. Яблунька	1985			ДП Український державний науково-дослідний інститут "ДПРОМІСТО"		

Інформації щодо населених пунктів, яким надано статус гірських

Район	Назва територіальної громади	Загальна площа території населених пунктів, яким надано статус гірських, кв.км	В тому числі В межах населених пунктів, яким надано статус гірських, кв.км
Івано-Франківський	Солотвинська ТГ смт. Солотвин	18,950	7,344
Івано-Франківський	с. Бабче	17,429	7,9761
Івано-Франківський	с. Богрівка	9,968	3,963
Івано-Франківський	с. Гута с. Стара Гута	153,236	3,4286 10,2899
Івано-Франківський	с. Кривець	14,884	4,114
Івано-Франківський	с. Кричка	26,5246	5,708
Івано-Франківський	с. Манява с-ще Бойки	43,62	14,55 0,356
Івано-Франківський	с. Маркова	14,10	8,843
Івано-Франківський	с. Монастирчани	11,857	3,967
Івано-Франківський	с. Пороги	40,866	11,110
Івано-Франківський	с. Раковець	8,10	5,6188
Івано-Франківський	с. Яблунька	17,3954	7,335
	Всього по громаді:	376,93	94,6034

Фінанси

Власні доходи місцевого бюджету громади

Населені пункти Солотвинської громади	Загальний фонд		Спеціальний фонд		Місцевий бюджет	
	Тис. грн.	%	Тис. грн.	%	Тис. грн.	%
смт. Солотвин	17926,8	29,3	498,5	43,8	18425,3	29,6
с. Гута	3826,9	6,3	41,7	3,7	3868,6	6,2
с. Пороги	2647,9	4,3	73,4	6,4	2721,3	4,4
с. Яблунька	3562,9	5,8	119,3	10,5	3682,2	5,9
с. Кричка	1117,2	1,9	17,2	1,5	1134,4	1,8
с. Богрівка	1008,8	1,6	15,0	1,3	1023,8	1,6
с. Кривець	1208,0	2,0	38,0	3,3	1246,0	2,0
с. Раковець	2232,5	3,6	77,1	6,8	2309,6	3,7
с. Манява	4563,9	7,5	81,4	7,2	4645,3	7,5
с. Маркова	8378,6	13,8	37,2	3,3	8415,8	13,5
С. Бабче	11935,2	19,5	84,5	7,4	12019,7	19,3
с. Монастирчани	2687,7	4,4	55,2	4,8	2742,9	4,5
Всього	61096,4	100	1138,5	100	62234,9	100

Фінансовий стан громади

Структура надходжень загального і спеціального фонду бюджетів населених пунктів ТГ

Джерела надходжень	Питома вага надходжень у загальному обсязі, %											
	солотвин	гута	пороги	яблунонька	кривець	кричка	Бабче	богрівка	раковець	монастирчани	манява	маркова
ЗАГАЛЬНИЙ ФОНД	100	100	100	100	100	100	100	100	100	100	100	100
Податок та збір на доходи з фізичних осіб	66.8	85.7	80.3	83.3	89.6	67.2	12.6	72.1	59.2	43.6	55.8	20.2
Внутрішні податки на товари і послуги	3.7	0.7	0.7	0.2	0.6	0.7	0.5	1.3	1.7	0.5	1.0	0.3
Плата за землю	10.2	5.6	2.1	2.1	4.5	6.1	1.9	2.0	17.8	28.3	2.6	4.3
Податок на нерухоме майно відмінне від земельної ділянки	0.8	2.3					0.3			0.2		0.3
Єдиний податок (у т. ч. Фіксований с.г.п-к)	9.6	1.9	16.9	14.4	5.3	26.0	8.5	24.6	21.3	27.4	40.6	8.7
Інші надходження (державне мито, рентна плата, плата за адміністративні послуги)	8.9	3.8					76.2					66.2
СПЕЦІАЛЬНИЙ ФОНД	100	100	100	100	100	100	100	100	100	100	100	100
Екологічний податок	2.6	0.7	0.1		0.3		4.8		0.1		0.1	3.5
Власні надходження бюджетних установ	95.0	65.9	98.8	43.3	98.2	97.7	87.4	53.3	97.8	96.9	84.6	76.6
Відшкодування втрат с/г і л/г виробництва												
Стягнення за шкоду навколишнього середовища в наслідок господарської діяльності	2.4	33.4	1.1	2.8	1.5	2.3	7.8	46.7	2.1	3.1	15.3	19.9
Кошти від продажу землі не с/г призначення				53.9								

Структура видатків загального фонду бюджетів населених пунктів ТГ за 2022р.
%, вага

Статті видатків												
	Сологвин	Гута	Пороги	Яблулька	Кривець	Кричка	Бабче	Богрівка	Раковець	Монастирчани	Манява	Маркова
Державне управління	48,4	54,8	40,6	32,5	42,6	53,4	42,4	40,4	39,3	49,9	56,9	45,5
Соціальний захист і соціальне забезпечення	0,7	1,2	8,0	7,5	3,3	2,1	5,1	0,8	3,4	4,6	4,2	5,2
Охорона здоров'я	17,3											
Культура і мистецтво	27,0	33,3	39,1	24,3	38,7	32,0	43,4	48,4	37,6	29,0	25,2	20,4
Фізична культура і спорт	4,9											
Житлово-комунальне господарство	1,0	9,6	11,1	6,2	14,1	9,4	8,0	8,7	18,5	13,3	12,0	9,6
Економічна діяльність	0,1	1,2	1,2	0,9	1,4	3,2	1,1	1,8	1,2	3,2	1,6	1,0
Міжбюджетні трансфери	0,6											
Інша діяльність				28,6								18,2
ВСЬОГО	100	100	100	100	100	100	100	100	100	100	100	100

Капітальні видатки Солотвинської територіальної громади

	2021	2022	2023
сmt. Солотвин, тис грн	5067,5	4249,2	4739,1
с. Гута, тис грн	49,8	2723,5	1072,6
с. Пороги, тис грн	1491,6	0	145,8
с. Яблулька, тис грн	1563,3	40,7	50
с. Кривець, тис грн	49,8	66,4	1418,7
с. Кричка, тис грн	0	52	286
с. Бабче	65,1	0	127,7
с. Богрівка	49,7	98	372,5
с. Раковець	443,8	0	332
с. Монастирчани	48,9	0	72,5
с. Манява	938,1	57,9	900,1
с. Маркова	922	709,8	79,7
Всього, тис грн	10689,6	7997,5	9596,7
З них з місцевого бюджету	4558,5	5486,9	7671,9

З них державного, обласного бюджетів, субвенцій, грантів, тис грн	6658,3	2510,6	1924,8

Громадські організації

ГО "Неофіти України"	77770, с. Маркова,
Молодіжна громадсько - екологічна організація "Наш дім - Манява"	77772, с. Манява, вул. Перша гора , буд. 9
Громадська організація «Молодіжна екологічна ініціатива 2007»	77752, с. Монастирчани, вул. Шкільна , буд. 1
Громадська організація «Солотвинський громадський спортивний клуб»	77753, смт. Солотвин, вул. Січових стрільців , буд. 6/а
ГО "Івано-франківська обласна федерація охоронців"	77745, с. Гута, вул. Синьогірська , буд. 6
ГО "Все для людини"	77753, смт. Солотвин, вул. Могильницького , буд. 71
ГО "Піклувальна рада"	77732, с. Раковець, вул. Стефаника , буд. 27
Історико-просвітницьке товариство "Меморіал" імені Василя Стуса	77743, с. Пороги, вул. Гагаріна , буд. 5
Громадська організація "За майбутнє!"	77753, смт. Солотвин, вул. Шашкевича , буд. 16
Громадська організація "Яблунька оновлена"	77742, с. Яблунька, вул. Могильницького , буд. 87
ГО «Футбольний клуб "Краснопіль"	77753, смт. Солотвин, вул. Грушевського , буд. 33
ГО "Розвиток Крички"	77744, с. Кричка, вул. Карпатська , буд. 246/а
ГО "Народний корпус - всеукраїнське об'єднання"	77770, с. Маркова, вул. Вербова , буд. 37
ГО "Громада і справи"	77743, с. Пороги, вул. Степана Бандери , буд. 9/ б
ГО "Розвиток гутянського краю"	77745, с. Гута
ГО "Товариство мисливців "Висока смерека"	77772, с. Манява, вул. Сиглова , буд. 79
ГО "Товариство мисливців "Ялина"	77744, с. Кричка, вул. Карпатська , буд. 202/а
ГО "Активна громада Монастирчани"	77752, с. Монастирчани, вул. Новобудов , буд. 101

Канали поширення інформації, місцеві ЗМІ, FB сторінки:

- Офіційний сайт Солотвинської селищної ради: <https://solotvyn.if.ua/>
- Соціальна мережа Солотвинської селищної ради:
<https://www.facebook.com/solovyn.if.ua>
- Офіційна пошта: sonsel@meta.ua
- Місцеві ЗМІ: газета Слово народу, FB сторінка
<https://www.facebook.com/SlovoNarody>,

Органи управління громадою:

Структурні підрозділи Солотвинської селищної ради:

- Центр надання адміністративних послуг
- Фінансове управління
- Служба у справах дітей
- Управління освіти, молоді та спорту
- Управління соціального захисту та надання соціальних послуг
- Відділ бухгалтерського обліку та звітності
- Відділ економіки та соціально-економічного планування
- Відділ земельних ресурсів та екології
- Відділ комунальної власності, містобудування та архітектури, житлово-комунального господарств
- Відділ культури, туризму, національностей та релігій
- Загальний відділ

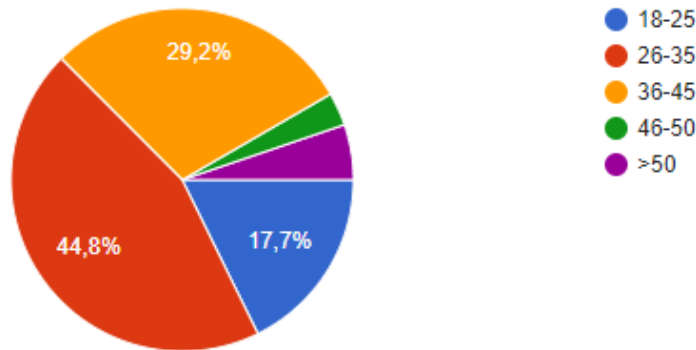
Дослідження думок громадськості

З ціллю дослідження громадської думки робочою групою було проведене дослідження серед мешканців з метою виявлення основних проблем та оцінки настроїв. Всього в дослідженні взяло участь 96 опитуваних.

Який ваш вік?

96 відповідей

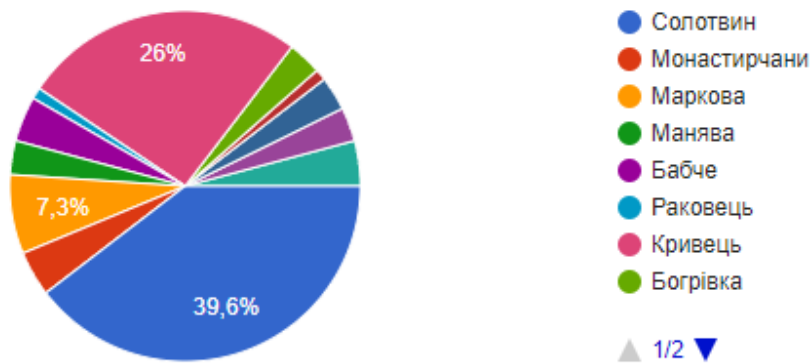
 Копіювати



В якому населеному пункті громади Ви проживаєте?

96 відповідей

 Копіювати



Опитуванням охоплені всі населені пункти громади.

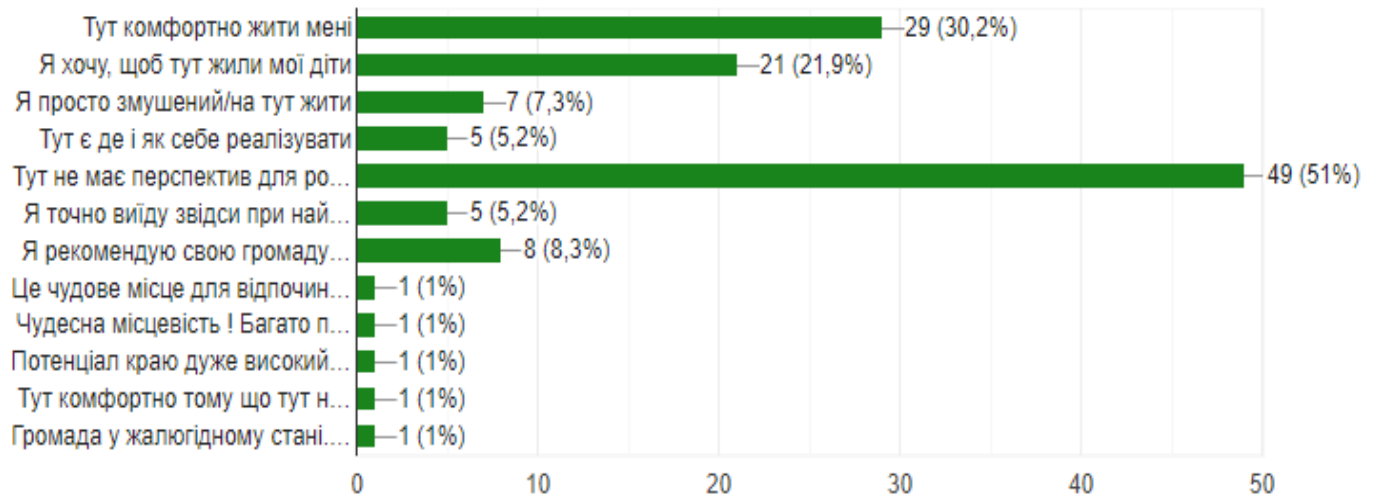
- 39,6% відповідачів проживають в смт. Солотвин (38 відповідей)
- 26% відповідачів проживають в с. Кривець (25 відповідей)
- 7,3% відповідачів проживають в с. Маркова (7 відповідей)
- 4,2 % відповідачів проживають в с. Гута (4 відповіді)

- 4,2 % відповідачів проживають в с. Бабче (4 відповіді)
- 4,2 % відповідачів проживають в с. Монастирчани (4 відповіді)
- 3,1% відповідачів проживають в с. Пороги (3 відповіді)
- 3,1% відповідачів проживають в с. Богрівка (3 відповіді)
- 3,1% відповідачів проживають в с. Яблунька (3 відповіді)
- 3,1% відповідачів проживають в с. Манява (3 відповіді)
- 1% відповідачів проживають в с. Раковець (1 відповідь)
- 1% відповідачів проживають в с. Кричка (1 відповідь)

Яким із нижче запропонованих тверджень Ви б охарактеризували
Солотвинську громаду.

 Копіювати

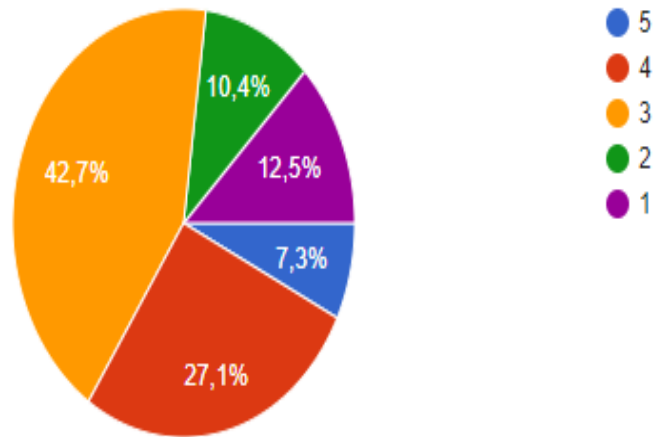
96 відповідей



Яка Ваша загальна думка про нашу громаду, як місце для ПРОЖИВАННЯ за 5-ти бальною шкалою? (5 найвища оцінка, 1- найнижча)*

 Копіювати

96 відповідей

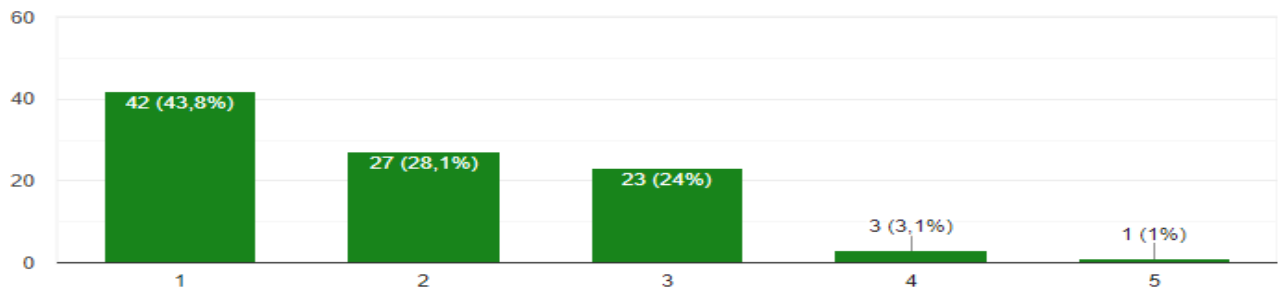


Як би Ви оцінили рівень сьогоденного стану окремих показників громади

 Копіювати

Стан доріг в громаді

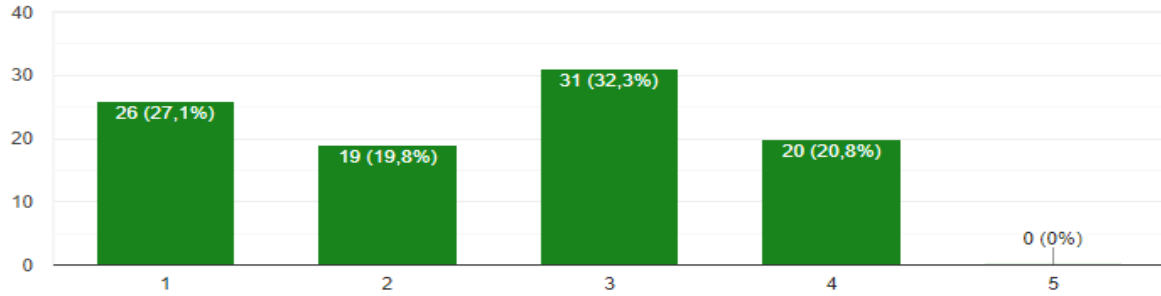
96 відповідей



Якість комунальних послуг

(1 - незадовільно; 5- відмінно)

96 відповідей

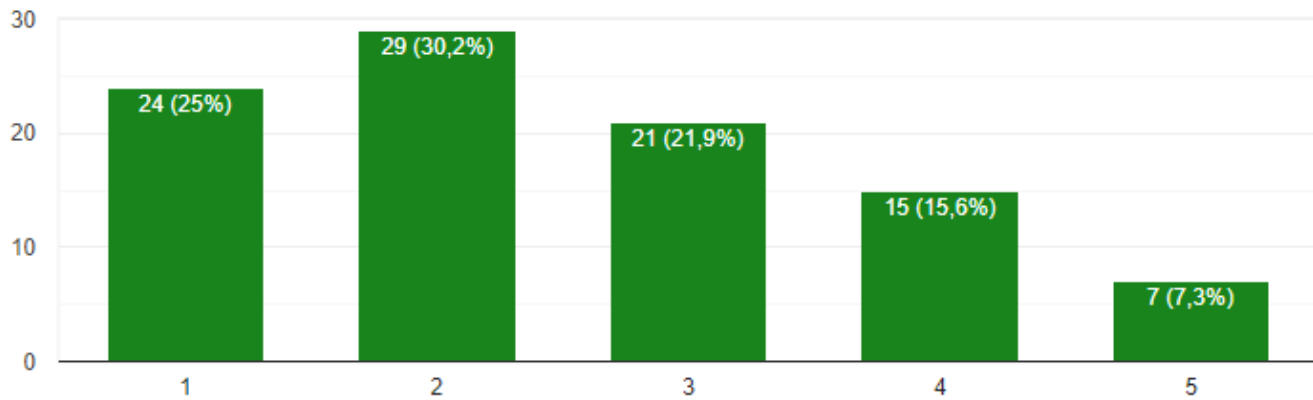


Рівень задоволення культурних потреб


(1 - незадовільно; 5- відмінно)

96 відповідей

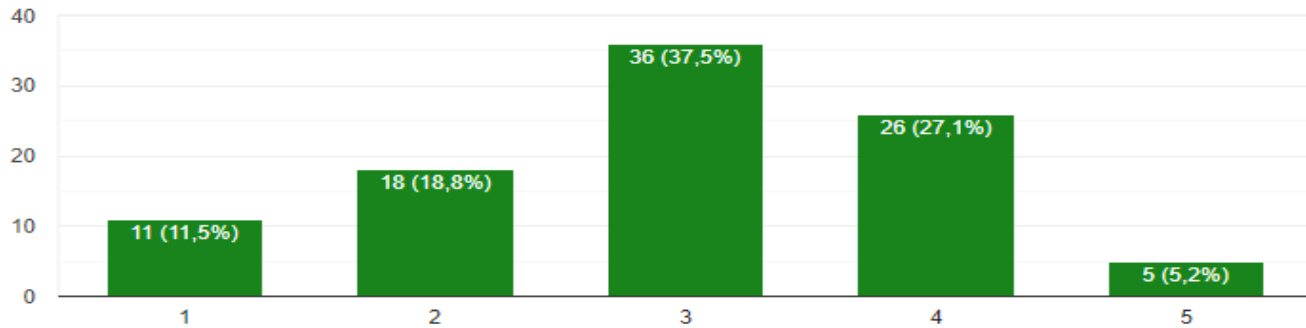
 Копіювати



Рівень надання медичних послуг
(1 - незадовільно; 5- відмінно)

 Копіювати

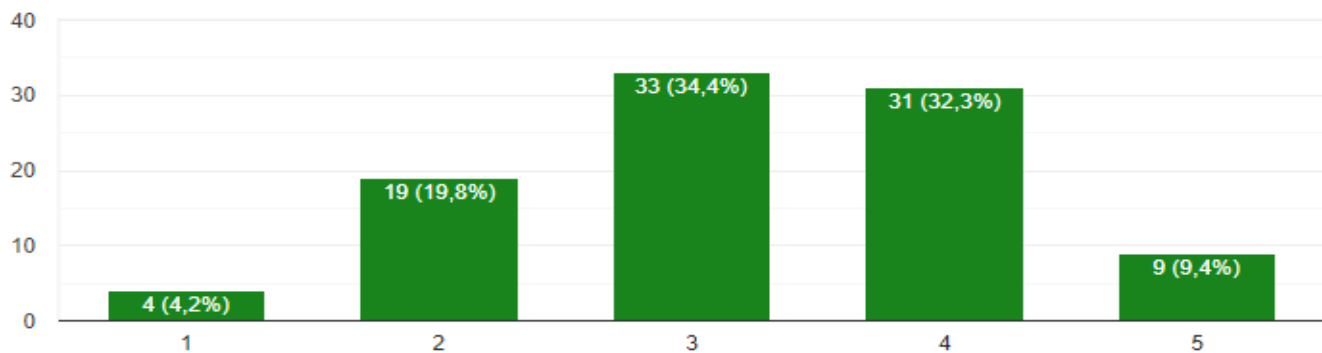
96 відповідей



Рівень надання освітніх послуг
(1 - незадовільно; 5- відмінно)

 Копіювати

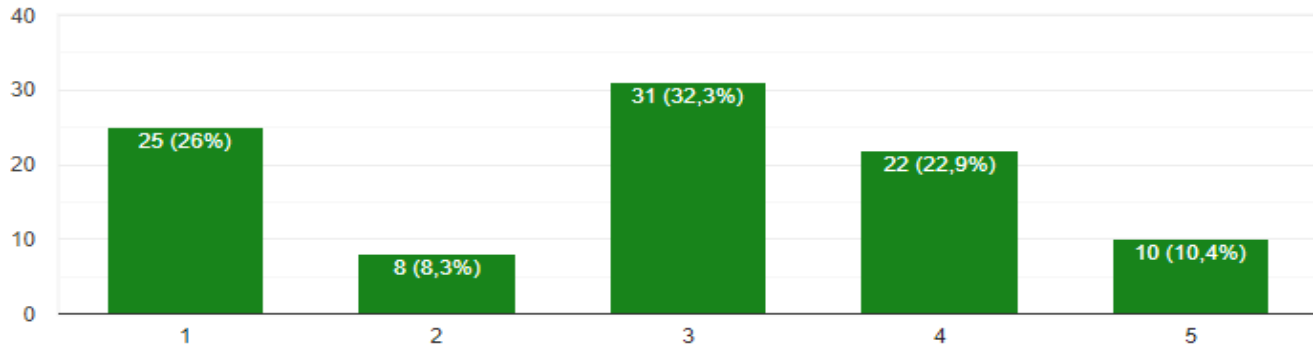
96 відповідей



Екологічний стан
(1 - незадовільно; 5- відмінно)

 Копіювати

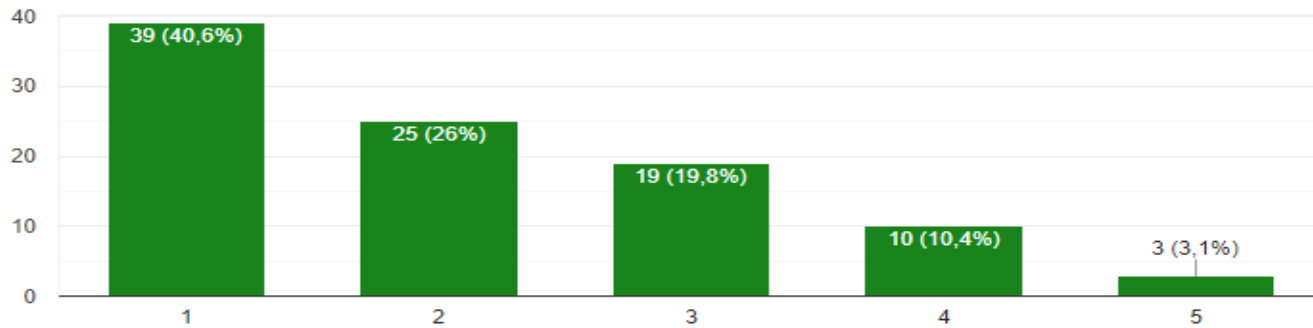
96 відповідей



Інфраструктура відпочинку та дозвілля
(1 - незадовільно; 5- відмінно)

 Копіювати

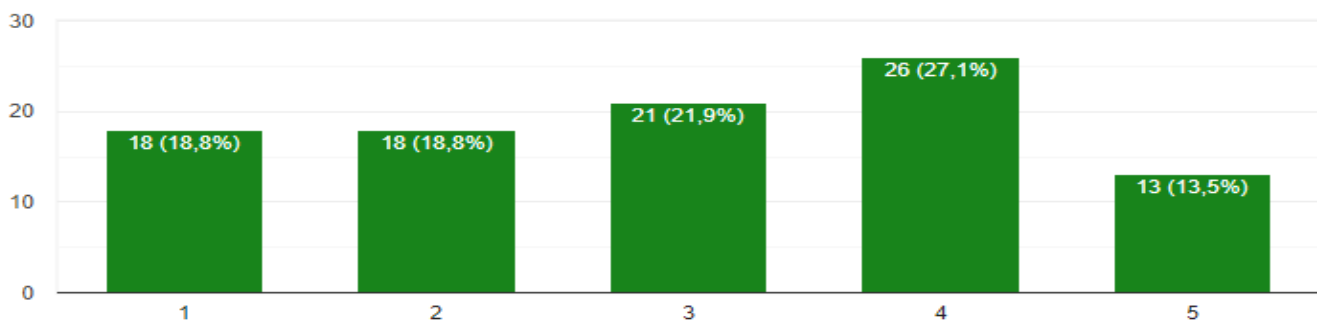
96 відповідей



Безпека мешканців
(1 - незадовільно; 5- відмінно)

 Копіювати

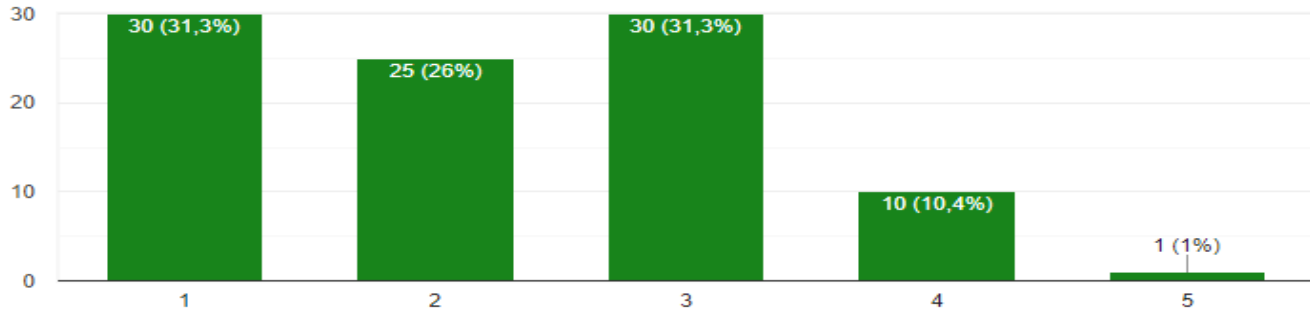
96 відповідей




Умови для започаткування та ведення власного бізнесу
(1 - незадовільно; 5- відмінно)

 Копіювати

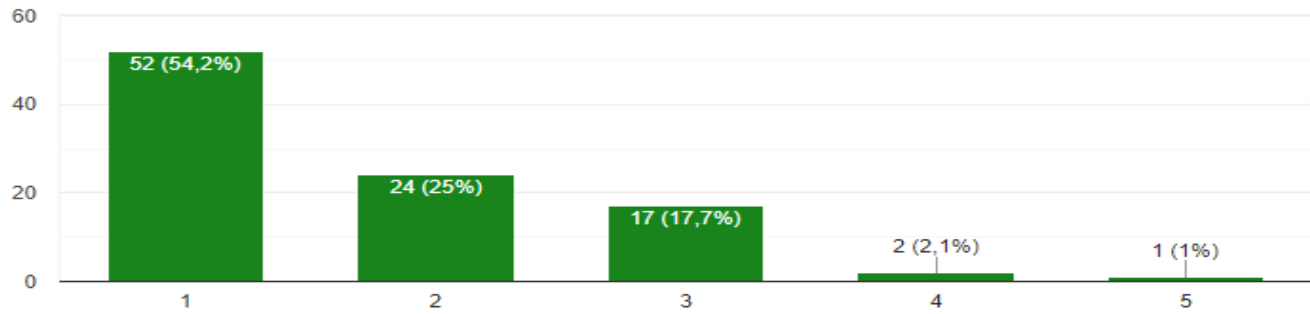
96 відповідей



Можливості працевлаштування
(1 - незадовільно; 5- відмінно)

 Копіювати

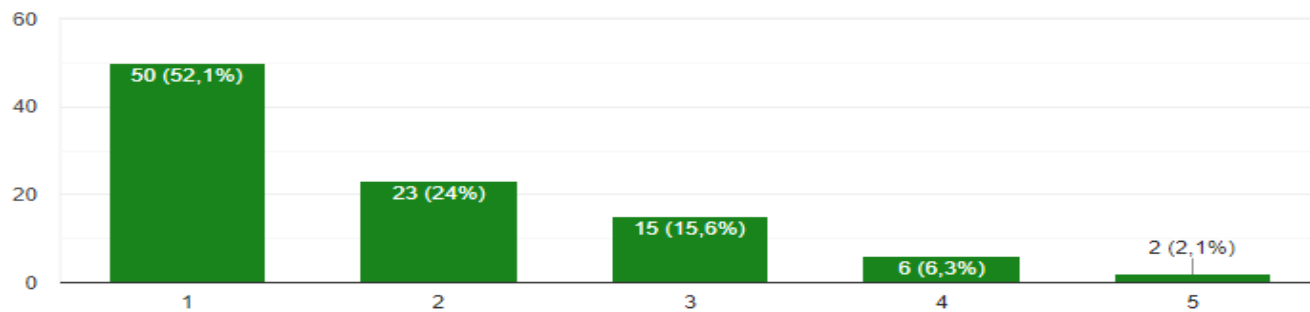
96 відповідей



Доступність та відкритість місцевої влади
(1 - незадовільно; 5- відмінно)

 Копіювати

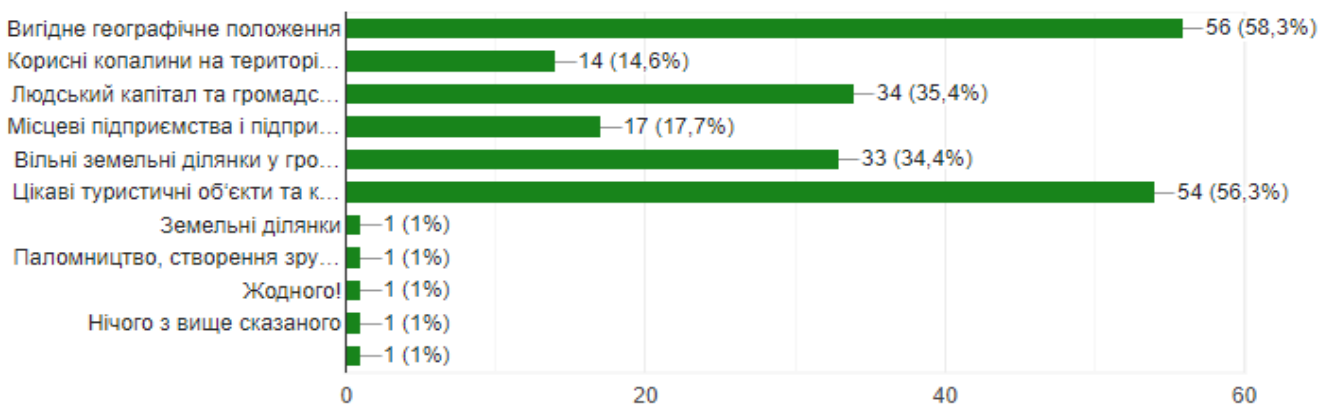
96 відповідей





Яким є, на Вашу думку є основний ресурс громади для подальшого розвитку (не більше 3 відповідей)?*

96 відповідей

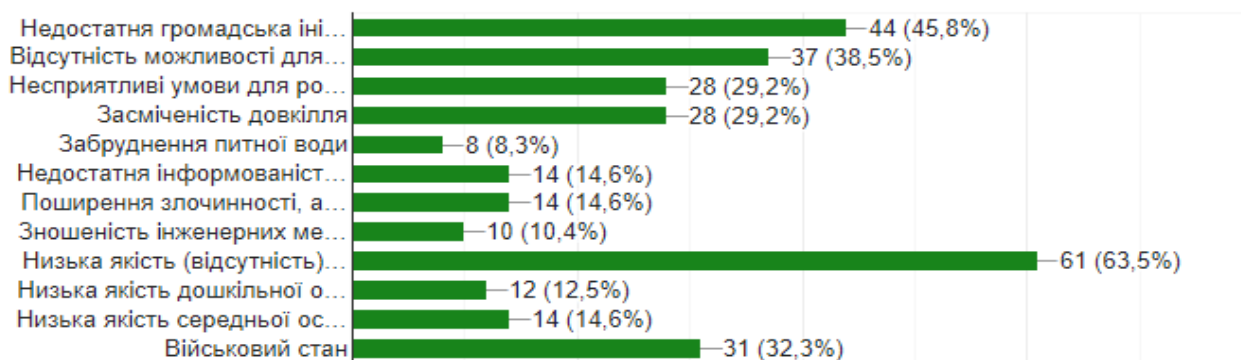


Основним ресурсом мешканці бачать як вигідне географічне становище громади та наявність цікавих туристичних об'єктів.

Що на Вашу думку заважає розвитку нашої громади ? (не більше 3 відповідей)



96 відповідей



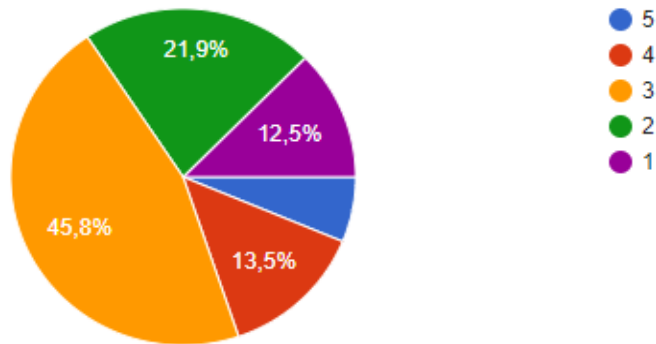
Найбільшим проблемним питанням, яке заважає розвитку громади на думку мешканців є низька якість доріг між населеними пунктами громади – 63,5% опитуваних. В той же час 45,8% дали відповідь, що - недостатня громадська

ініціативність та активність мешканців, 38,5% - відсутність можливості для самореалізації є тим, що заважає громаді для розвитку.

Яка Ваша загальна думка про нашу громаду, як місце для ведення бізнесу за 5-ти бальною шкалою? (5 найвища оцінка, 1- найнижча)*



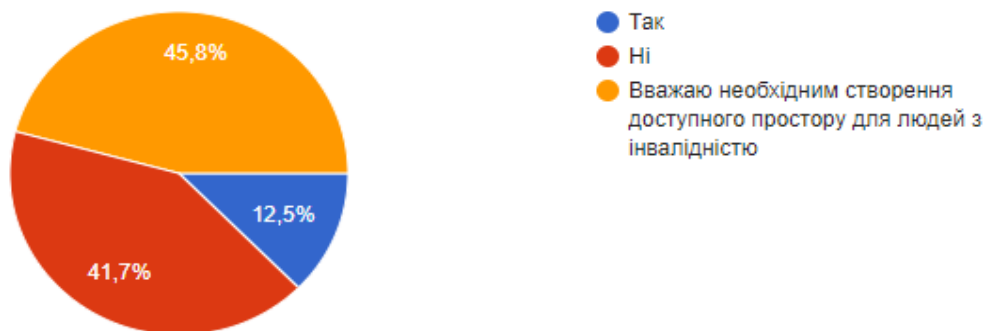
96 відповідей



Чи дотримані, на Вашу думку, принципи доступності, такі як: безбар'єрність на пішохідних шляхах/пішохідних переходах, адмінбудівель, шкіл та інших громадських закладів?



96 відповідей



Варто зазначити, що досліджувальні значення - це середні оцінки по всіх населених пунктах громади. Проте відповідно не всі оціночні показники характеризують окремих населених пунктів. З дослідження також стало зрозуміло про те, що існують диспропорційні розриви у розвитку населених пунктів. Також по різному можуть розумітися відповіді від різних вікових груп населення.

ЧИННИКИ ЯКІ ВАРТО ВРАХОВУВАТИ ПРИ ЗДІЙСНЕННІ СТРАТЕГІЧНОГО ВИБОРУ

1.1. Глобальні тенденції, які потрібно враховувати при здійсненні стратегічного вибору.

Зміна структури населення. За другу половину 20-го століття населення Землі подвоїлося. Людей, які народилися у 1945-1960 роках, називають бемі-бумерами. Саме вони, коли досягли працездатного віку, забезпечували зростання світової економіки високими темпами. Проблема – після них залишилося мало онуків. Люди переїхали до міст, і тепер все більше думають про освіту та кар'єру та все менше впевнені у майбутньому своїх дітей. У західних країнах помітили, що молоде покоління живе бідніше, ніж їхні батьки, бо зараз складніше оплатити навчання та придбати житло.

Через культурні зміни та відсутність перспектив багато жінок відмовляються народжувати. Зараз в сім'ях в середньому народжується менше двох дітей, чого недостатньо для природного зростання населення. Старіння населення називають бомбою уповільненої дії для світової економіки, яка стане каталізатором масштабних змін.

Старіння населення. Раніше одного пенсіонера могли утримувати кілька його онуків, з доходів яких робилися відрахування до пенсійних фондів. Тепер на пенсію виходять ці онуки й утримувати їх буде малочисельне потомство. Феноменом є демографічна ситуація в Ізраїлі. Країна десятиліттями перебуває в стані війни і має високий рівень економічного розвитку, однак народжуваність стабільно зростає з року в рік.

Міграція. У розвинених країнах не вигадали жодної соціальної програми, яка б стимулювала людей народжувати понад двоє дітей, тому уряди використовують найпростіший метод компенсації втрати населення: запрошують мігрантів.

Талановиті люди їдуть до розвинених країн з бідних, а до бідних – з іще бідніших. Українці залишаються головним постачальником працездатного населення для ЄС. Тільки у 2021 році Євросоюз видав їм 875 тис. посвідок на проживання. Це в шість разів більше, ніж громадянам Марокко – другому номеру в списку країн, з яких люди мігрують у ЄС. В Україну раніше їхали мігранти із Середньої Азії, Афганістану та Ірану.

Час для молоді. Ринок переходить на бік працівників, оскільки компанії відчувають дефіцит робочої сили. Кваліфіковані спеціалісти матимуть більше простору, щоб вибирати кращі умови та зарплату. Компанії змушені відмовлятися

від обмежень щодо віку і брати на роботу більше молоді та пенсіонерів. Подібне відчують і українські роботодавці після хвилі міграції у 2022 році.

Автоматизація процесів. Фірми активніше інвестуватимуть автоматизацію. Від цього виграють здебільшого робітники з освітою, яких не можна замінити машиною чи штучним інтелектом

Капітал. Зрештою, рано чи пізно капітал зверне увагу на країни, де середній вік становитиме менше років. Перед урядам таких країн доведеться забезпечити політичну стабільність та навчитися захищати власність, що наразі вдалося небагатьом.

Урбанізація. У 2050 році 75% людей будуть жити на урбанізованих територіях. Тобто, під урбаністичні поселення будуть використовувати площі, де зараз вирощується їжа. Проте існує зворотній тренд переселення людей з перенасичених міст у села.

Розумна спеціалізація. В ЄС більшість регіонів в своїх Стратегіях розвитку передбачили розумну спеціалізацію. Це ті напрямки економіки, які дадуть найкращий ріст від інвестування.

Зростання впливу громадської активності України. Частка молоді, що займається волонтерством, зросла з 20% до 42%. На противагу 6%, які вперше долучилися до волонтерської діяльності протягом останніх 12 місяців в 2021 році, у 2022 році таких було вже 30%. Також значно збільшилась частка молодих людей, які серед життєвих цілей зазначили — бути корисними своїй країні: з 6% у попередній хвилі до 37% цього року. Зростання частки тих, хто не хоче виїжджати з України з 49% в 2021 році до 66%. Це може пояснюватись як посиленням патріотичних настроїв та соціальної згуртованості, так і виїздом частини молоді за кордон (тоді як ті, хто не хотів виїжджати, частіше залишались в Україні або повертались з-за кордону). Бажання 76% молодих людей, які виїхали через війну за кордон, повернутись в Україну. Зокрема, 64% планують повернутися до свого населеного пункту, в якому раніше проживали, і тільки 2% — вже до іншого (решта не визначились). Прикметно, що 57% молоді за кордоном серед найважливіших цілей в житті зазначили бути корисними Україні. За словами переважної більшості опитуваних (72%), вони готові долучатися до процесу відновлення у своїй громаді, але лише 1% відповіли, що вже це роблять.

SWOT

SWOT-аналіз, згідно із методологією стратегічного планування на нижньому адміністративно-територіальному рівні, дозволяє виявити внутрішні характеристики громади, які, з огляду на довгострокову перспективу, можна розглядати як її сильні та слабкі сторони; виокремити чинники зовнішнього середовища, котрі, із врахуванням специфічних особливостей Солотвинської територіальної громади, її соціально-економічного контексту становитимуть для неї можливості для розвитку або бар'єри/загрози, що його стримуватимуть. Оцінювання місцевої ситуації в Солотвинській територіальній громаді за вище вказаним підходом дозволило виокремити такі чинники внутрішнього і зовнішнього середовищ.

Результати оцінювання вказано в таблиці

STRENGTHS/СИЛЬНІ СТОРОНИ	WEAKNESSES/СЛАБКІ СТОРОНИ
<p>S1. Географічне розташування громади в тиловому Карпатському макрорегіоні.</p> <p>S2 Добре сполучення центру громади з обласним центром м. Івано-Франківськ.</p> <p>S3 Географічне сусідство з Поляницькою територіальною громадою, де активно розвивається гірськолижний курорт.</p> <p>S4 На території громади є поклади нафти та газу.</p> <p>S5 Збережені місцеві традиції, культура і фольклор.</p> <p>S6. Наявність об'єктів історико-культурної спадщини, розвинута управління культури.</p> <p>S7. Наявність об'єктів природної спадщини та місць для рекреації.</p> <p>S8. Наявність корисних копалин, поклади нафти та газу.</p> <p>S9 На території громади розташована президентська резиденція «Синьогора».</p> <p>S10 Добре розвинутий добровільно пожежний рух.</p>	<p>W1. Слабка офіційна податкова база громади, малі надходження власних доходів у місцевий бюджет громади.</p> <p>W2. Погана демографічна ситуації, регресивний тип.</p> <p>W3 Відтік кадрів.</p> <p>W4. Зношена дорожня інфраструктура, місцеві дороги в поганому стані.</p> <p>W5. Відсутнє центральне водопостачання та каналізування.</p> <p>W6. Тіньова економіка, низький рівень офіційної зайнятості населення.</p> <p>W7. Погані берегоукріплення.</p> <p>W8. Не родючі землі.</p> <p>W9. Високий рівень безробіття серед місцевого населення.</p> <p>W10. Енергозатратність в комунальній сфері, погане енергозбереження.</p> <p>W11. Низька екологічна культура населення.</p>

<p>S11 Екологічно чиста територія без техногенних підприємств забруднювачів.</p> <p>S12 Наявні лісові ресурси, річки і водні ресурси.</p> <p>S13 Наявність земель рекреаційного призначення, які дозволяють надавати рекреаційні та оздоровчі послуги.</p> <p>S14 В громаді добре функціонують спроможні заклади освіти.</p> <p>S15 Населені пункти громади мають статус гірських, жителі мають відповідні приференції.</p> <p>S16 Добре організована спортивна школа.</p>	<p>W12. Соціальна незгуртованість.</p> <p>W13. Відсутність належної системи поводження з ТПВ.</p>
<p>OPPORTUNITIES/МОЖЛИВОСТІ</p>	<p>THREATS/ЗАГРОЗИ</p>
<p>O1 Розвиток внутрішнього ринку енергоносіїв, нових газодобувних об'єктів.</p> <p>O2 Регіональні можливості Карпат, як функціонального типу території, де відбуватиметься регіональне зростання та притік інвестицій.</p> <p>O3 Доступні інструменти Транскордонного співробітництва в межах програм INTEREG EUROPE, INTEREG NEXT PL-UA, INTEREG NEXT HU-SK-RO-UA, INTEREG NEXT RO-UA, INTEREG DUNABE, UKRAINE FACILITY.</p> <p>O5 Актуальність кліматичної адженди, наявні інструменти підтримки в сферу зеленої енергетики створюють нові можливості для розвитку проектів місцевої енергетики.</p> <p>O6 Перенесення економічної, інвестиційної активності подальше від рф на Захід України.</p>	<p>T1. Замороження війни, яка триватиме довго і виснажуватиме державу та суспільство.</p> <p>T2 Втрата людського капіталу.</p> <p>T3. Глобальна зміна клімату, повені та паводки, що частішають.</p> <p>T4. Руйнування медицини.</p> <p>T5. Політична та економічна нестабільність, спричинена війною.</p> <p>T6. Централізація бюджету в зв'язку з воєнним становищем.</p> <p>T7. Відплив працездатного населення, особливо молоді.</p> <p>T8. Знищення природних ресурсів, зокрема лісових.</p>

КОНКУРЕНТНІ ПЕРЕВАГИ, ВИКЛИКИ ТА РИЗИКИ

Порівняльні переваги	$O \max S$	Можливості посилюють сильні сторони громади
Виклики	$O \min$ вплив W	Можливості мінімізують слабкі сторони
Ризики	$W, S = T$	Можливості та сильні сторони громади зменшують загрози

Конкурентні переваги.

- Наявність газових та нафтових запасів і розвиток внутрішнього ринку енергопостачання створюють передумови для розвитку громади в енергетичному плані та залучення інвестицій в галузь.
- Збережена історико-культурна спадщина, сильне управління галузі культури створюють умови для використання культурної спадщини та залучення талантів в цілях розвитку.
- Сусідство з Полянницькою громадою, де розташований найбільший курорт Східної Європи Буковель, наявні шляхи доступності та об'єкти рекреації, екологічно чиста територія без техногенних промислових забруднювачів, зручне географічне розташування, водні та лісові ресурси, наявність земель рекреаційного призначення створюють умови для розвитку еко-туризму, пізнавального, сімейного та активного туризму.
- Спроможні заклади освіти, медицини, розвинутий добровільно-пожежний рух посилюють можливості для залучення інвестицій у покращення муніципальних послуг, які розвиваються.
- Прийняття України в ЄС, відкриття доступності до інструментів регіонального розвитку UKRAINE facility дасть змогу брати участь громаді у проектах модернізації.

Виклики та ризики.

- Війна та Державна централізація фінансів.
- Зменшення можливостей громади підтримувати місцеву соціальну економіку, розвитку територій, відповідно фінансування від податкових платежів до місцевих та державних бюджетах.
- Слабка офіційна податкова база.
- Відтік людського капіталу призводить до зниження економічного потенціалу громади і як наслідок фінансової спроможності громади.
- Віддаленість і диспропорції в розвитку населених важкодоступних пунктів гірських території Солотвинської ТГ формують ризики погіршення якості життя населення в периферії і як наслідок капіталізації території.
- Інтенсивне природокористування, невирішеність, екологічні проблеми Солотвинської ТГ посилює екологічні наслідки, що в свою чергу негативно відобразиться на туристично-рекреаційному потенціалі громади.

ПРОГНОЗИ І СЦЕНАРІЇ РОЗВИТКУ

Сценарне моделювання є методологічною базою стратегічного вибору, де деяка послідовність подій, які можуть відбутися в майбутньому із значною долею ймовірності за певних умов. Такі умови або фактори можуть бути як зовнішні, так і внутрішні. Основними сценаріями розвитку є: інерційний та оптимістичний.

Песимістичний сценарій за воєнних умов робочою групою не розглядався в контексті стратегічного планування.

Базовий сценарій

Інерційний сценарій розвитку громади формується з комплексу припущень, що тривалий у горизонті планування, де відбувається баланс зовнішніх і внутрішніх факторів впливу на стан громади, як соціально-економічної системи, що залишається незмінним, тобто послідовність станів системи змінюється за інерцією: громада рухається по інерції, суспільно-економічний стан держави не сприяє розвитку.

Базові припущення – макрорівень.

- Війна в Україні триває, агресор продовжує терор, бойові дії проходять в основному на Сході та півдні України, тили час від часу обстрілюються, йде експансія.
- Видатки держави на безпеку, утримання армії та ВПК, соціальні виплати збільшуються і становлять основну статтю витрат державного бюджету.
- Держава в фінансовому плані залежить на 2/3 від міжнародної допомоги і ця тенденція загострюється.
- Населення скорочується, в подальшому переїжджає за кордон, де з кожним роком шанси повернутися зменшуються.
- Продовжується перенесення акцентів ділової активності з Сходу на Захід.

Базові припущення – місцевий рівень

- Частина працездатного населення громади покидає її для тимчасового проживання за кордоном.
- Рівень реальної бюджетної забезпеченості громади погіршується.
- Видатків на розвиток мінімально.

Оптимістичний сценарій

Оптимістичний сценарій будується на припущеннях, за яких формуються найсприятливіші зовнішні (глобальні та національні) та внутрішні (ті, які громада здатна створити самостійно) фактори розвитку: громада активно використовує можливості в умовах у відбудові та модернізації.

Базові припущення – макрорівень.

- Країни НАТО приймають Україну до альянсу або існують ефективні міжнародні засоби гарантії безпеки для України.
- Україна стає частиною Європейської спільноти і отримує доступність до фінансових інструментів регіонального розвитку.
- Україна у контексті співробітництва з ЄС стає регіональним центром і спроможна залучати та ефективно використовувати інвестиції у посилення конкурентноздатності.
- Видатки на оборону країни та підтримки ЗСУ стабілізуються.
- На вимогу ЄС впроваджуються системні реформи, які дають позитивний результат.
- ВВП країни починає динамічне зростання в основному за рахунок низької бази.
- Частина населення України повертається.
- В Україну заходять нові структурні інвестиції, спроможні суттєво модернізувати інфраструктуру.
- Уряд, регіональні органи влади, територіальні громади, некомерційний сектор та бізнес ефективно та залишаються згуртованими для побудови нової України.
- Державні та приватні інституції швидко покращують свою спроможність управління розвитком.

Базові припущення – місцевий рівень.

- Для громади встановлюються нові правила адаптовані з ЄС, в яких громада змінює структуру власних доходів
- Громада налагоджує ефективне приватно-публічне партнерствою
- Громада налагоджує співпрацю і активно співпрацює з муніципалітетами Європи, що дає доступність до мереж та інструментів розвитку.
- Громада посилює проектний менеджмент.

- У громаді прогресивна, прозора та дієва місцева влада, ефективна система надання послуг, є розуміння пріоритетів розвитку, покращена інфраструктурна база та земельні ділянки, як працюють ефективно, збільшується фіскальна віддача територій.
 - Ключові інфраструктурні проекти реалізуються.
 - Рівень якості послуг для мешканців зростає.
 - Молоді люди та громадський сектор мотивовані і активно включаються у процес розвитку громади.
 - Мешканці, бізнес та влада діють спільно на користь і процвітання громади.

СТРАТЕГІЧНЕ БАЧЕННЯ

Виходячи із первинного дослідження Робочою групою було напрацьоване стратегічне бачення розвитку громади у перспективі та горизонті планування 2030 року. Враховуючи конкурентні переваги, виклики та ризики, які є в громаді, можливості для зростання в цілому Солотвинську територіальну громаду хотіли б бачити як:

СОЛОТВИНСЬКА ТЕРИТОРІАЛЬНА ГРОМАДА 2030

- Громада, де добрі умови для розвитку економіки та бізнесу, покращена інфраструктура, комунікації та муніципальні послуги.
- Громада, де зберігаються традиції, звичаї, багата історико-культурна та духовна спадщина, які цінуються і приносять доходи.
- Громада активних та творчих людей, де ефективно працює громадський сектор та кожен може самовиразитись і спрямувати зусилля на розвиток громади.
- Мальовничий куточок Бойківщини, де збережена природа і де розвивається туризм.



ПРІОРИТЕТИ

Для досягнення стратегічної візії робочою групою було напрацьовано два стратегічні пріоритети зображені на схемі.

Стратегічні цілі Р	Операційні цілі О	Завдання Т
1. Місцевий економічний розвиток.	1.1 Розвиток підприємництва, малого та середнього бізнесу.	1.1.1. Підтримка утворення зелених садиб та еко-ферм сімейного типу, ініціатив з вирощування та переробки лікарських рослини.
		1.1.2 Ресурсна підтримка розвитку підприємництва.
		1.1.3 Підвищення економічної грамотності населення.
	1.2. Покращення умов для залучення інвестицій.	1.2.1 Підготовка об'єктів для залучення інвестицій в нафтогазову сферу.
		1.2.2 Підготовка об'єктів для залучення інвестицій в сферу с/г переробки та видобутку солі.
		1.2.2 Будівництво туристичних шляхів та мереж, що з'єднують з с. Бистрецею
		1.2.3 Проведення комплексної інвентаризації землі.
	1.3. Розвиток туризму.	1.3.1 Будівництво нових зелених маршрутів, в тому числі (пішохідних, велосипедних, кінних).
		1.3.2 Створення нових рекреаційних зон, облаштування існуючих баз відпочинку та спорту.
		1.3.3 Підготовка рекреаційної зони в с Кричка для польотів на дельтапланах.
	1.3.4 Брендунання та промоція громади.	
2.2. Добре урядування	2.1. Покращення якості муніципальних послуг та базової інфраструктури.	2.1.1. Покращено якість місцевих доріг та дорожньої інфраструктури.
		2.1.2. Забезпечення якісною питною водою, покращення водопостачання, водовідведення та системи очистки та водовідведення.
		2.1.3. Конкурентна освіта що сприяє розвитку талантів.
		2.1.4. Якісна медицина і покращення здоров'я мешканців.
		2.1.5. Розвиток спорту та фізичної культури .
		2.1.6 Покращення сортування та

		переробки ТПВ.
2.2. Покращення управління Просторовим розвитком.		2.2.1 Оновлення генеральних планів населених пунктів громади.
		2.2.2 Розроблена Схема просторового розвитку.
		2.2.3 Укріплення берегів та забезпечення безпеки від повеней.
2.3. Розвиток культури та ефективне використання історико-культурної спадщини громади.		2.3.1 Збереження використання, оцифрування культурної спадщини громади.
		2.3.1 Культурно-мистецька діяльність, яка орієнтована на попит.
2.4. Посилення якості та участі громадян у процесах прийняття рішень.		2.4.1 Місцева бюджетна цільова програма «Бюджет участі Солотвинської ТГ 2025-2027».
		2.4.2 Місцева бюджетна цільова програма «Шкільний бюджет участі Солотвинської ТГ 2025-2027».
		2.4.3 Підтримка розвитку добровільно-пожежного руху та матеріально-технічне оснащення служб порятунку.
2.5 Покращення енергоефективності.		2.5.1. Енергозбереження в комунальних закладах та об'єктах.
		2.5.2. Енергобезпека і розвиток альтернативних джерел енергії.

ВІДПОВІДНІСТЬ СТРАТЕГІЇ СТРАТЕГІЯМ ВИЩОГО ПОРЯДКУ

Відповідність Державній стратегії регіонального розвитку до 2027 року

Стратегічною метою державної регіональної політики до 2027 року є посилення соціально-гуманітарної, економічної, просторової згуртованості України, зростання рівня безпеки і добробуту її громадян шляхом забезпечення потреб регіонів та територіальних громад у відновленні інфраструктури та модернізації економіки за принципом “краще, ніж було”, ефективного використання внутрішнього потенціалу територій, розвитку системи демократичного, децентралізованого та інклюзивного багаторівневого врядування.

Стратегічна мета державної регіональної політики до 2027 року досягається на основі трьох стратегічних цілей:

I. Формування згуртованої держави в соціальному, гуманітарному, економічному, екологічному, безпековому та просторовому вимірах.

II. Підвищення рівня конкурентоспроможності регіонів.

III. Розбудова ефективного багаторівневого врядування.

В цілому пріоритети, операційні цілі та завдання не суперечать державній стратегії регіонального розвитку ДСРР 2027.

Відповідність стратегії розвитку Івано-Франківської області на період 2027 р.

Відповідно стратегічного бачення розвитку області Прикарпаття- це комфортний, доступний і безпечний для проживання регіон з високим рівнем життя, високорозвинений культурний, туристичний, курортно-рекреаційний центр України з конкурентоспроможною та інноваційною економікою. Робочою групою проведено аналіз відповідності стратегічним цілям розвитку громади до стратегічних та операційних цілей розвитку Івано-Франківської області

Операційні цілі Стратегії регіонального розвитку Івано-Франківської області 2027	Стратегічна ціль 1: Місцевий економічний розвиток	Стратегічна ціль 2: Добре урядування
1.1. Стимулювання розвитку інноваційних видів економічної діяльності, залучення інвестицій	+	
1.2. Енергетична самодостатність		+

1.3. Розвиток туристично рекреаційної сфери	+	
1.4. Стимулювання економічного розвитку громад, сільських та гірських територій	+	
2.1. Розвиток дорожньо-транспортної, логістичної, прикордонної інфраструктури		
2.2. Розвиток інфраструктури територіальних громад		+
3.1. Забезпечення рівного доступу, підвищення якості медичних, освітніх послуг та розвиток спорту в громадах		+
3.2. Розвиток соціальної інфраструктури та інклюзії		
3.3. Розвиток мережі закладів культури		
3.4 Підвищення рівня екологічної безпеки		+

З порівняльної таблиці, наведеної вище можна дійти висновку, що обрані робочою групою пріоритети 7 з 10 відповідають операційним цілям Стратегії регіонального розвитку Івано-Франківської області на період до 2027 р. Очевидно, що при перегляді та або ухваленні нової обласної стратегії, стратегія Солотвинської територіальної громади може бути переглянута до актуальних пріоритетів розвитку регіону.

СИСТЕМА УПРАВЛІННЯ, МОНІТОРИНГУ, ОНОВЛЕННЯ ТА ОЦІНКИ СТРАТЕГІЇ

Реалізація завдань стратегії передбачає виконання одночасно багатьох заходів за участі партнерів, що ставить перед керівництвом громади питання раціонального управління цим доволі складним процесом. Система управління стратегією має два рівні: політичний та технічний. Політичний рівень забезпечує особисто голова громади, виконавчий комітет та рада. На цьому рівні заслуховуються та затверджуються звіти органу з управління Стратегії, який і приймає пропозиції щодо внесення змін (оновлення) Стратегії. Рада приймає рішення щодо внесення змін до Стратегії на підставі пропозицій. Технічний рівень управління і моніторингу виконує група управління впровадженням Стратегії (далі за текстом – КУВ), яка:

- забезпечує виконання завдань Стратегії згідно затвердженого плану,
- здійснює моніторинг соціально-економічного стану громади за визначеними показниками,
- аналізує співвідношення основних соціально-економічних показників громади та зовнішнього середовища (області, країни, світу тощо),
- вивчає основні політичні, економічні, фінансові, соціальні, наукові, технологічні і т.д. тенденції, визначає їх впливи на громаду,
- формує пропозиції стратегічних сценаріїв в нових політичних, соціально-економічних умовах зовнішнього середовища,
- аналізує соціально-економічні тенденції найближчих конкурентів у порівнянні з показниками громади, аналізує загрози.
- формує пропозиції змін до цілей і завдань, які необхідно вносити до Стратегії як відповідь на виявлені нові загрози і можливості.

Управління процесом реалізації Стратегії

Управління процесом реалізації Стратегії розвитку територіальної громади проводиться за принципами єдності управління, персональної відповідальності, прозорості та поточної координації дій. Адміністрування процесу реалізації Стратегії здійснюється виконавчим комітетом та відповідними структурними підрозділами ради.

Пропозиції щодо зміни Стратегії обговорюються на чергових та позачергових нарадах і виносяться на розгляд сесії не частіше один раз на рік.

Процедура моніторингу

Головний сенс моніторингу полягає у виконанні двох взаємопов'язаних функцій – спостереження (відслідковування) та попередження. Відслідковування проводиться з метою виявлення відповідності наявного стану речей бажаному результату, а спостереження – з метою попередження небажаних наслідків.

Моніторинг Стратегії розвитку включає рівні:

- Моніторинг зовнішнього середовища розвитку громади - базується на аналізі основних показників, що характеризують ситуацію в державі в цілому та Івано – Франківській області, які є стратегічно важливими для громади. Підсумки підводяться один раз на рік та доводяться як частина зведеного аналітичного моніторингового звіту або звіту голови.
- Моніторинг процесу реалізації стратегії відбувається до відповідно індикаторів її системи порівняння абсолютної та відносної зміни, питомої ваги такого індикатору.

Індикатори

№	Індикатор	Одиниця виміру	2024	2030	Абсолютна зміна	Відносна зміна, %
1.	Приріст населення громади	чол.				
2.	Середня тривалість життя	років				
3.	Кількість дітей віком до 18 р	чол.				
4.	Кількість домогосподарств	од				
5.	Кількість зареєстрованих в громаді суб'єктів підприємницької діяльності	од.				
6.	Площа облаштованих зелених зон та місць відпочинку	М2				
7.	Кількість туристів в рік	Тис. чол. /днів				
8.	Кількість екскурсантів в рік	Тис чол				
9.	Фінансова віддача території	Тис грн/км ²				
10.	Обсяг залучених капітальних інвестицій	тис. грн				
11.	Власні надходження місцевого бюджету	тис. грн				
12.	Власні доходи місцевого бюджету на одного жителя	тис. грн				
13.	Рівень дотаційності бюджету (питома вага базової реверсної дотації)	%				
14.	Бюджет розвитку громади	тис. грн				
15.	Капітальні видатки на 1-го мешканця за рік	грн.				
16.	Питома вага видатків на утримання апарату управління у власних ресурсах	%				
17.	Індекс податкоспроможності	К				

18.	Нові тротуари	М2				
19.	Нові дороги	М2				
20.	Частка довжини доріг з пошкодженим покриттям до загальної довжини автошляхів	М2				
21.	Видатки місцевого бюджету на оплату комунальних послуг і енергоносіїв	тис. грн.				
22.	Кількість подій (фестивалів, конференцій, святкувань, громадських ініціатив і т. п.) на рік	од				
23.	Результат ЗНО в середньому по школах ОТГ	од				
24.	Середня вартість навчання 1 учня в шкільних закладах громади	тис грн/рік				
25.	Кількість захворювань на хвороби системи кровообігу на 1000 населення	випадків				
26.	Обсяг прямих іноземних інвестицій в громаду	тис дол США				
27.	Чисельність населення, зайнятого у всіх сферах економіки	Чол				
28.	Кількість зареєстрованих безробітних	Чол				
29.	Кількість перемог, призових місць улюбих видах спорту	Од				

ФІНАНСОВЕ ЗАБЕЗПЕЧЕННЯ

Фінансове забезпечення реалізації Стратегії та Плану заходів здійснюється за рахунок:

- коштів бюджету територіальної громади;
- коштів державного бюджету, в тому числі міжбюджетних трансфертів з державного бюджету місцевим бюджетам у рамках підтримки UKRAINE FACILITY та інших інструментів регіонального та місцевого розвитку;
- коштів обласного бюджету та обласних програм ;
- коштів, які надходять до бюджетів в рамках програм допомоги і грантів Європейського Союзу, урядів іноземних держав, міжнародних організацій, донорських установ;
- приватних коштів інвесторів, у тому числі на умовах державно-приватного партнерства, власних коштів підприємств;
- інших джерел, не заборонених законодавством.

РЕКОМЕНДАЦІЇ

- Забезпечення реалізації та сталості результатів Стратегії базується на спроможності громади як управлінської складової організувати процес досягнення цілей Стратегії. Рекомендовано створювати відповідні мотиватори серед учасників які реалізовуватимуть план.
- Забезпечення реалізації та сталості результатів кожного проекту базується на розумному врахуванні інтересів громади та приватних інтересів. Тому, де це можливо, необхідне поєднання фінансування з місцевого бюджету і приватних коштів на додаток до підтримки з державного бюджету та програм МТД.
- Участь проектів міжнародної технічної допомоги (зокрема, ЄС, США), має сьогодні важливе значення для надання фінансових ресурсів та технічної допомоги, забезпечення управлінського потенціалу і технічних навичок для реалізації стратегії.
- Досвід інших громад ЄС може прискорити реалізацію проектів і сприяти отриманню максимальної віддачі.
- Відповідно до передбачених стратегією пріоритетів, окремі завдання та заходи можуть бути додані, або змінені в наступні роки під час процедур моніторингу та актуалізації стратегії.
- Реалізацію інфраструктурних проектів слід робити з залученням кваліфікованих проектних експертних організацій.
- Ті муніципальні процеси, які не дають належної ефективності слід віддати на зовнішнє управління

Підписи

Голова робочої групи

Секретар робочої групи

**будь- який елемент використаний з даного документу повинен містити посилання на Стратегію розвитку Солотвинської територіальної громади на період 2024-2030 р та її авторів*

